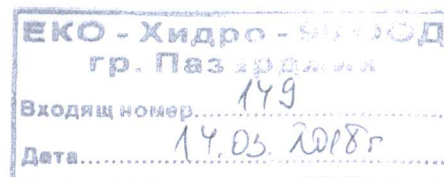



ЕООД "ВОДОСНАБДЯВАНЕ, КАНАЛИЗАЦИЯ И СТРОИТЕЛСТВО"
гр.Пещера ул.Димитър Горов №14-16 тел.0350 21-31



ДО
„ЕКО-ХИДРО-90“ООД ПАЗАРДЖИК
Ул.“Асен Златаров“№12
гр.Пазарджик

С Т А Н О В И Щ Е

Относно искане от „ЕКО-ХИДРО-90“ООД ПАЗАРДЖИК

ВКС-ЕООД –гр.ПЕЩЕРА издава настоящето становище във връзка с:
Инвестиционно предложение за „Открит добив на строителни
материали (мрамори и доломити) от находище „Малкото меше „в
землището на с.Синитево ,общ Пазарджик,обл.Пазарджик“.

През местността и в близост до нея не преминават и не
съществуват ВиК съоръжения обслужващи обособената територия на
община Пещера.

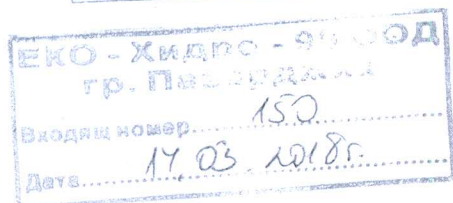

Техн .р-л.....
/М.Търпанов/



Управител.....
инж./Зв.Вукев/

ИНФРАСТРОЙ“ ЕООД ГР. БРАЦИГОВО

ул. „Васил Петлешков“ №33, тел.03552/20-47, 21-66,0878862050 - Управител



До

ЕКО-Хидро-90 ООД гр.Пазарджик

Копие: До Кмет – Община гр.Брацигово

Кмет – с.Бяга

Кмет – с.Исперихово

СТ А Н О В И Щ Е

Относно: Писмо с вх.№ 839/ 21.02.2018 г.

За предоставяне данни за подземни води обект: Граници на определените санитарно-охранителни зони Пояс -I, Пояс – II и Пояс – III в близост до с.Бяга и с.Исперихово, за обект: Открит добив на строителни материали (мрамори и доломити) от находище „Малкото меше“ в землището на с.Синитево, общ.Пазарджик, обл.Пазарджик.

„Инфрастрой“ ЕООД – гр.Брацигово дава положително становище за изграждане на „Открит добив на строителни материали (мрамори и доломити) от находище „Малкото меше“ в землището на с.Синитево, общ.Пазарджик, обл.Пазарджик“ в уверение на това, че в близост до района на находището няма водоизточници за питейно-битово водоснабдяване от подземни води, захранващ вододайната зона на Община – гр.Брацигово.

Изготвил:.....

/Техник В и К-Иван Танев/

УПРАВИТЕЛ:

/Атанас Недялков/





До: „Еко – Хидро-90“ ООД

СТАНОВИЩЕ

Относно: Искане № 0417 / 13 244 774 от 20.03.2017г. относно изготвяне на инвестиционно предложение за „Открит добив на строителни материали (мрамори и доломити) от находище „Малкото меше“ в землището на с. Синитево, общ. Пазарджик, обл. Пазарджик и предвид изготвяне на Доклад за ОВОС с искане за предоставяне на данни за водоснабдяване на населените места: с. Синитево, с. Огняново и с. Мирянци, като се посочи типа на водовземното съоръжение, основни показатели за него, характеристики и хидрогеоложки параметри на подземния воден обект; граници на определените санитарно-охранителни зони пояси I, II и III със съответните координати на граничните точки, в съответствие с изискванията на Наредба № 3 от 2000г.

I. Ви уведомяваме,

1. През проектния обект няма изградени ВиК проводи и съоръжения, собственост на дружеството.
2. Проектният обект не попада в границите на санитарно-охранителна вододайна зона.
3. За водоснабдяване на обекта няма изградена водопроводна мрежа. Най-близкия уличен водопровод АЦ Ф60, захранващ ж.п. спирка Синитово от северна страна на ж.п. линиите е на около 1700м /мерено въздушно/ на север от отбивката за кариерата, както и съществуващо отклонение след водомерен възел с ПЕ тръби Ф40 за гробищния парк, преминаващо окачено в подлез под линиите и на изток от южна страна на шосето Пазарджик – Исперихово. За евентуално захранване на проектния обект с вода за питейно-битови нужди от водопроводната мрежа на с. Синитово, трябва да се предвиди отклонение с водомерен възел и помпажно повишаване на налягането в района на ж.п. спирката.
4. За заустване на отпадъчните води от проектния обект няма изградена канализация.

II. ВС “Синитево”

1. Проектната площадка се намира на разстояние около 2700м /въздушно/ на югоизток от Пояс „I“ на водоизточника /ПС/ за Синитево, разположен от западна страна на бившия стоп. ввор и регулацията на селото.
2. Водоснабдяването на с. Синитево е от два броя тръбни кладенци, съгласно Разрешително № 31510402/12.12.2014г. за водовземане от подземни води за питейно-битови нужди на ПС „Синитево“ при разрешени 156 000 куб. м
3. Основни показатели на водовземните съоръжения:

Тръбен кладенец ТК1а – кота терен 197,10м , дълбочина 50,00м.

Координати X - 4543393,54

У - 8584404,62

Експлоатационна колона: от стоманени обсадни тръби с $\Phi 219\text{мм}$ в интервал 0,00-14,00м и етернитови тръби $\Phi 350\text{мм}$ в интервал 0,00-50,00м

Водоприемна част: от етернитови прорезни филтри с $\Phi 350\text{мм}$ в интервал 14,0-46,0м

Статично водно ниво - 4,00м кота СВН – 193,10м

Тръбен кладенец ТК2а – кота терен 197,16м, дълбочина 60,00м

Координати X - 4543318,31 Y - 8584366,31

Експлоатационна колона: от стоманени обсадни тръби с $\Phi 219\text{мм}$ в интервал 0,00 - 17,00м и етернитови тръби $\Phi 350\text{мм}$ в интервал 0,00-60,00м

Водоприемна част: от етернитови прорезни филтри с $\Phi 350\text{мм}$ в интервал 17,00 - 56,00м

Статично водно ниво - 4,80м кота СВН – 192,36м

4. III - ^{ти} пояс на санитарно-охранителна зона на ПС „Синитево“ се намира на разстояние около 2 568м въздушно в югоизточна посока от северозападния край на проектната площадка.

Регистър на координати от пояс I на СОЗ на ъглови точки в координатна система 1970г.

	Север X/м/	Изток Y/м/
т.11	4543395.610	8584411.510
12	4543288.600	8584416.600
13	4543284.600	8584346.800
14	4543392.200	8584341.200

Регистър на координати от пояс II на СОЗ на ъглови точки в координатна система 1970г.

	Север X/м/	Изток Y/м/
т.21	4543314.900	8584445.200
22	4543123.970	8584265.463
23	4543387.600	8584002.300
24	4543659.500	8584217.800
25	4543618.800	8584456.500
26	4543418.400	8584535.500

Регистър на координати от пояс III на СОЗ на ъглови точки в координатна система 1970г.

	Север X/м/	Изток Y/м/
т.31	4543314.900	8584445.200
32	4543050.500	8584196.300
33	4543803.800	8583335.000
34	4543986.700	8583335.000
35	4543209.100	8583564.100
36	4544312.700	8583839.400
37	4543618.800	8584456.500
38	4543418.400	8584535.500

III. ВС "Огняново"

1. Проектната площадка се намира на разстояние около 3 500м въздушно от югоизточния край на регулацията на с. Огняново и на около 4000м от ПС „Огняново“ разположена източно от центъра на селото. Водоизточниците се намират от северната страна на р.Марица и проектната кариера няма да оказва въздействие върху тях.

2. Водоснабдяването на с. Огняново е от два броя тръбни кладенци, съгласно Разрешително № 31510253/27.10.2010г. за водовземане от подземни води за питейно-битови нужди при разрешени 350 000 куб. м.

IV. ВС „Мирянци“

1. Новопроектираната площадка се намира на разстояние около 3 100м южно от регулацията на с. Мирянци и река Марица.

2. Водоснабдяването на с. Мирянци е от довеждащ тръбопровод $\Phi 150$ АЦ от водопроводната мрежа на гр.Пазарджик и проектната кариера не може да оказва въздействие на водоснабдяването на селото.

„Вик“ ЕООД – Пазарджик в ликвидация Дава съгласие относно изготвяне на инвестиционно предложение за „Открит добив на строителни материали (мрамори и доломити) от находище „Малкото меше“ в землището на с. Синитево, общ. Пазарджик, обл. Пазарджик.

Съставил:
/инж. Д. Мишев/

Ликвидатор:
/инж. Ат. Узунов/



РЕПУБЛИКА БЪЛГАРИЯ
община ПЕЩЕРА, обл. ПАЗАРДЖИК
изх. № 7 / 22.02 2018 г.
с.Капитан Димитриево

ОБЩИНА Пещера

КМЕТСТВО КАПИТАН ДИМИТРИЕВО
4589 с.Капитан Димитриево, ул." Георги Димитров" № 33
тел.: 03559/2326
e-mail: k.d.kmetstvo@abv.bg

ЕКО - Хидро - 90 ООД
гр. Пазарджик
Входящ номер 117
Дата 26.02.2018г.

ДО
ДИРЕКТОРА НА
РИОСВ ПАЗАРДЖИК
ГР. ПАЗАРДЖИК УЛ. „ГЕН.ГУРКО“ №3, ет.4
КОПИЕ ДО:
„ЕКО-ХИДРО-90“ ООД ПАЗАРДЖИК

ОТНОСНО: Инвестиционно предложение за : „Открит добив на строителни материали /мрамор и доломити/ от находище „Малкото меше“, землище с.Синитово, общ.Пазарджик, обл.Пазарджик.

УВАЖАЕМИ ГОСПОДИН ДИРЕКТОР,

Във връзка с Инвестиционно предложение за : „Открит добив на строителни материали /мрамор и доломити/ от находище „Малкото меше“, землище с.Синитово, общ.Пазарджик, обл.Пазарджик Ви уведомяваме че за с. Капитан Димитриево в посочената зона няма източници за питейно-битово водоснабдяване и изградени водовземни съоразения.

Кмет с. Кап.Димитриево:
/Иван Златинов/



КМЕТСТВО МИРЯНЦИ-ОБЩИНА ПАЗАРДЖИК

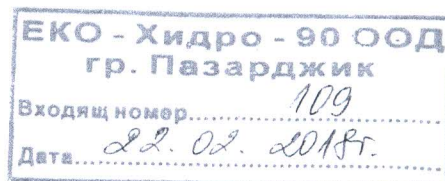
4443 село Мирянци област Пазарджик ул."Първа"

тел./03520/-22-21, факс /03520/-22-01

kmetstvo_mirqnci@abv.bg

Изх.№ 13

21.02.2018г.



**ДО Г-Н УПРАВИТЕЛ
НА "ЕКО ХИДРО 90"ООД
ГЕОРГИ ДЕЛЧЕВ**

С Т А Н О В И Щ Е

ОТ ХРИСТО ХРИСТОВ- КМЕТ НА с.МИРЯНЦИ,общ.ПАЗАРДЖИК

УВАЖАЕМИ Г-Н ДЕЛЧЕВ ,

В местността " Малкото меше " , землище с.Синитово , няма съществуващи водовземни съоръжения , основен източник за питейно – битово водоснабдяване на населеното място с.Мирянци.

С уважение:

ХРИСТО ХРИСТОВ

Кмет на Кметство Мирянци






ОБЩИНА ПАЗАРДЖИК

4400 Пазарджик бул. "България" № 2, Тел:(034) 44 55 01,
Факс: (034) 44 24 95, e-mail: secretary@pazardjik.bg

КМЕТСТВО с. ОГНЯНОВО

Ул. "Св.Св.Кирил и Методий" №13 п. код:4417 Тел. 03511/22 24- Тел. спец. ЛО
e-mail: ogkmet@abv.bg

Изх.№56
05.04.2018 г.



ДО
„ЕКО-ХИДРО-90“ООД
ПАЗАРДЖИК

На Ваше писмо изх. №99/19.02.2018 г.

Местоположението на основния източник за питейно-битово водоснабдяване на с. Огняново се намира в кв. 59 по плана на населеното място на ул. „Васил Левски“ срещу ОУ „Отец Паисий“.

С уважение:


МИТКО ХАЙДУКОВ
Кмет на Кметство Огняново