

Приложение № 5 към чл. 4, ал. 1 от Наредбата за ОВОС  
(Ново - ДВ, бр. 12 от 12.02.2016 г.,  
изм. ДВ, бр. 62 от 2022 г., в сила от 5.08.2022 г.)

РЕГИОНАЛНА ИНСПЕКЦИЯ ПО  
ОКОЛНАТА СРЕДА И ВОДИТЕ  
гр. Пазарджик  
Вх. № ПК-01-111/6.01 2025 г.

**ДО  
ДИРЕКТОРА НА  
РИОСВ-ПАЗАРДЖИК**

## **УВЕДОМЛЕНИЕ**

**за инвестиционно предложение**

от „РЕПАК ГРУП“ ЕООД

(име, адрес и телефон за контакт)

гр. Пазарджик 4400, ул. „Константин Величков“ 97. ЕИК 202064683  
(седалище)

Пълен пощенски адрес: обл. Пазарджик, общ. Пазарджик, гр. Пазарджик 4400, ул.  
„Константин Величков“ 97

Телефон, факс и ел. поща (e-mail): тел. \_\_\_\_\_, e-mail: \_\_\_\_\_

Управител/ изпълнителен директор на фирмата възложител: Георги \_\_\_\_\_ Цветков

Лице за контакти: Елена \_\_\_\_\_ Цветкова

### **УВАЖАЕМИ Г-Н/Г-ЖО ДИРЕКТОР,**

Уведомяваме Ви, че Репак Груп ЕООД има следното инвестиционно предложение:

**1. Откриване на нова площадка за съхранение и предварително третиране на отпадъци.**

Характеристика на инвестиционното предложение:

1. Резюме на предложението:

(посочва се характерът на инвестиционното предложение, в т.ч. дали е за ново инвестиционно предложение, и/или за разширение или изменение на производствената дейност съгласно приложение № 1 или приложение № 2 към Закона за опазване на околната среда (ЗООС)

Дружеството притежава Регистрационен документ № 07-РД-142-06 от 19.07.2023 г. за извършване на дейности по съхранение, предварително третиране и

рециклиране на пластмасови отпадъци и съхранение и предварително третиране на хартиени отпадъци. Инвестиционното предложение не е ново, а е свързано с разширяване дейността на фирмата, а именно добавяне на нова площадка към регистрационния документ на фирмата:

- **Площадка № 5** : на площадката ще се извършва съхраняват и предварително третират (сортиране, разделяне, сепариране, смилане) отпадъци със следните кодове:

- код 02 01 04 - Отпадъци от пластмаси ( с изключение на опаковки)
- код 02 07 04 - Материали негодни за консумация или преработка
- код 07 02 13 - Отпадъци от пластмаси
- код 12 01 05 - Стърготини, стружки и изрезки от пластмаси
- код 15 01 01 - Хартиени и картонени опаковки
- код 15 01 02 - Пластмасови опаковки
- код 15 01 03 - Опаковки от дървесни материали
- код 15 01 04 - Метални опаковки
- код 15 01 06 - Смесени опаковки
- код 16 01 19 - Пластмаси
- код 16 01 22 - Отпадъци от пластмаса с изключение на опаковки
- код 16 03 04 - Неорганични отпадъци, различни от упоменатите в 160303
- код 17 02 03 - Пластмаса
- код 19 12 01 - Хартия и картон
- код 19 12 04 - Пластмаса и каучук
- код 20 01 01 - Хартия и картон
- код 20 01 39 - Пластмаси

2. Описание на основните процеси, капацитет, обща използвана площ; необходимост от други свързани с основния предмет спомагателни или поддържащи дейности, в т.ч. ползване на съществуваща или необходимост от изграждане на нова техническа инфраструктура (пътища/улици, газопровод, електропроводи и др.); предвидени изкопни работи, предполагаема дълбочина на изкопите, ползване на взрив:

**На площадка № 5** с всички горе упоменатите кодове ще се извършва дейност R 13 – съхранение на отпадъци до извършване на някоя от дейностите с кодове R1 – R12, с изключение на временно съхранение на отпадъците на площадката на образуване до събирането им, а с някой от тях и дейност R12 – размяна на отпадъците за подлагане на някоя от дейностите с кодове R1 – R11 (сортиране, разделяне, сепариране, смилане).

**Отпадъците с код 02 01 04, 07 02 13, 12 01 05, 15 01 02, 15 01 06, 16 01 19, 17 02 03, 19 12 04, 20 01 39** се приемат на площадката балирани или опаковани в биг бедове. След разбалирането или разопаковането следва ръчно сортиране. Отпадъците се разделят по видове материали. По-големите пластмасови отпадъци, чрез транспортна лента се предвижват до шредери. След шредирването, шнек ги отвежда в пълначно, където се пълнят в биг бегове. По-малките пластмасови отпадъци чрез транспортна лента се транспортират до мелници. След смилането въздуховоди по въздушен път ги отвеждат за пълнене в биг бегове.

**Отпадък с код 16 01 22** се приема на площадката в пластмасови касетки. Следва ръчна сепарация, като се разделят пластмасата и металните елементи. След

сепарацията пластмасата се смилва в мелниците, а металните елементи се опаковат в чували и се предават на други юридически лица за преработка.

Готовата пластмасова млянка се транспортира до другите наши площадки за рециклиране или се предава на юридически лица за понататъчна преработка. Сортираните материали, които не могат да се третират на място се балират и се предават на други юридически лица.

Техниката с която извършваме предварителното третиране е:

- 1 бр. шредер с капацитет 4000 кг / 1 час
- 1 бр. шредер с капацитет 300 кг / 1 час
- 1 бр. мелница с капацитет 2000 кг / 1 час
- 4 бр. мелници с капацитет 800 кг. / 1 час
- 1 бр. балираща машина 500 кг. / 1 час

Общата използвана площ е 1359 кв.м.

Няма необходимост от други свързани с основния предмет спомагателни или поддържащи дейности. Не се налага изграждане на нова техническа инфраструктура /пътища/ улици, газопровод, електропровод и др./. Не се налага извършване на изкопни работи и ползване на взрив.

3. Връзка с други съществуващи и одобрени с устройствен или друг план дейности в обхвата на въздействие на обекта на инвестиционното предложение, необходимост от издаване на съгласувателни/разрешителни документи по реда на специален закон; орган по одобряване/разрешаване на инвестиционното предложение по реда на специален закон:

Не се предвиждат други дейности в обхвата на въздействие на обекта на инвестиционното предложение.

#### 4. Местоположение:

(населено място, община, квартал, поземлен имот, като за линейни обекти се посочват засегнатите общини/райони/кметства, географски координати или правоъгълни проекционни UTM координати в 35 зона в БГС2005, собственост, близост до или засягане на елементи на Националната екологична мрежа (НЕМ), обекти, подлежащи на здравна защита, и територии за опазване на обектите на културното наследство, очаквано трансгранично въздействие, схема на нова или промяна на съществуваща пътна инфраструктура)

Инвестиционното предложение ще бъде реализирано на :

**Площадка 5:** поземлен имот с идентификатор 55155.24.205 с площ 1359 кв.м, находящ се на адрес гр. Пазарджик 4400, местност Баждар дъмга, трайно предназначение на територията: урбанизирана, начин на трайно ползване: друг вид производствен, складов обект, в едно с попадащите върху имота: сграда 55155.24.205.1 – площ 622 кв.м., брой етажи 1, предназначение: складова база, склад и сграда 55155.24.205.21 – площ 49 кв.м., брой етажи 1, предназначение: складова база, склад. Имота се ползва под наем от Репак Груп ЕООД.

Поземления имот с идентификатор 14619.400.96 е в парцел V, за производствена и складова дейност и се ползва под наем от Репак Груп ЕООД, ЕИК 202064683, с адрес на управление: обл. Пазарджик, гр. Пазарджик 4400, ул.

„Константин Величков“ № 97, представлявано от Георги Петков Цветков в качеството си на управител.

Площадката не е в близост до елементи на Националната екологична мрежа (НЕМ), обекти, подлежащи на здравна защита, и територии за опазване на обектите на културното наследство и не засяга горепосочените защитени територии. Не се очаква трансгранично въздействие.

Достъпът до Площадката е осигурен чрез асфалтиран път, съгласно нормативните изисквания. Не се налага промяна на съществуваща инфраструктура и не се предвижда изграждане на нова такава.

5. Природни ресурси, предвидени за използване по време на строителството и експлоатацията:

(включително предвидено водовземане за питейни, промишлени и други нужди – чрез обществено водоснабдяване (ВиК или друга мрежа) и/или водовземане или ползване на повърхностни води и/или подземни води, необходими количества, съществуващи съоръжения или необходимост от изграждане на нови)

За реализацията на инвестиционното предложение няма да бъдат използвани природни ресурси. Строителни дейности няма да има тъй като инвестиционното намерение ще се реализира на вече съществуваща площадка и сграда. Площадката е захранена с ел. енергия от електроразпределителната мрежа. Експлоатацията на машините за предварително третиране е свързана с използването на ел. енергия, с която производственото хале вече е захранено от съществуващата в имота електро мрежа. Осигурено е водовземане за питейни и други нужди чрез В и К мрежата.

6. Очаквани вещества, които ще бъдат емитирани от дейността, в т.ч. приоритетни и/или опасни, при които се осъществява или е възможен контакт с води:

Не се очаква от дейността да бъдат емитирани вещества, в т.ч. приоритетни или опасни, при които се осъществява или е възможен контакт с води.

7. Очаквани общи емисии на вредни вещества във въздуха по замърсители:

Не очакваме емисии на вредни вещества във въздуха.

8. Отпадъци, които се очаква да се генерират и предвиждания за тяхното третиране:

При предварителното третиране отпадъците ще се генерират отпадъци с код 19 12 01, 19 12 02 и 19 12 03, които ще се предават на други юридически лица. Ще се образува също така отпадък с код 19 12 04, който ще се преработва на площадите ни на Мильо Войвода 37 и на Константин Величков 97 или ще се предава на други фирми за последващо третиране.

9. Отпадъчни води:

(очаквано количество и вид на формираните отпадъчни води по потоци (битови, промишлени и др.), сезонност, предвидени начини за третирането им (пречиствателна станция/съоръжение и др.), отвеждане и заустване в канализационна система/повърхностен воден обект/водоплътна изгребна яма и др.)

Няма да се образуват промишлени отпадъчни води. Машините за предварително третиране не ползват вода. Очакваните количества отпадъчни води са в рамките до 1 куб.м. и вида им е само битов. Отпадъчните води постъпват съществуващата канализационна мрежа.

10. Опасни химични вещества, които се очаква да бъдат налични на площадката на предприятието/съоръжението, както и капацитета на съоръженията, в които са очаква те да са налични:

(в случаите по чл. 99б ЗООС се представя информация за вида и количеството на опасните вещества, които ще са налични в предприятието/съоръжението съгласно приложение № 1 към Наредбата за предотвратяване на големи аварии и ограничаване на последствията от тях)

Не очакваме наличието на опасни химични вещества на площадката на дружеството.

I. Моля да ни информирате за необходимите действия, които трябва да предприемем, по реда на глава шеста ЗООС.

Моля, на основание чл. 93, ал. 9, т. 1 ЗООС да се проведе задължителна ОВОС, без да се извършва преценка.

II. Друга информация (не е задължително за попълване)

Моля да бъде допуснато извършването само на ОВОС (в случаите по чл. 91, ал. 2 ЗООС, когато за инвестиционно предложение, включено в приложение № 1 или в приложение № 2 към ЗООС, се изисква и изготвянето на самостоятелен план или програма по чл. 85, ал. 1 и 2 ЗООС) поради следните основания (мотиви):


.....


**Прилагам:**

1. Скици от служба по геодезия, картография и кадастър – гр. Пазарджик – 1 бр.
2. Договори за наем - 1 бр.
3. Електронен носител – 1 бр.
4. Желая да получавам електронна кореспонденция във връзка с предоставяната услуга на посочения от мен адрес на електронна поща

Дата: 15.01.2025 г.

Уведомител:.....





# СЛУЖБА ПО ГЕОДЕЗИЯ, КАРТОГРАФИЯ И КАДАСТЪР - ГР. ПАЗАРДЖИК

4400, Ул."ЦАР ШИШМАН" №2, 034/448625,  
pazardzhik@cadastre.bg, БУЛСТАТ:130362903

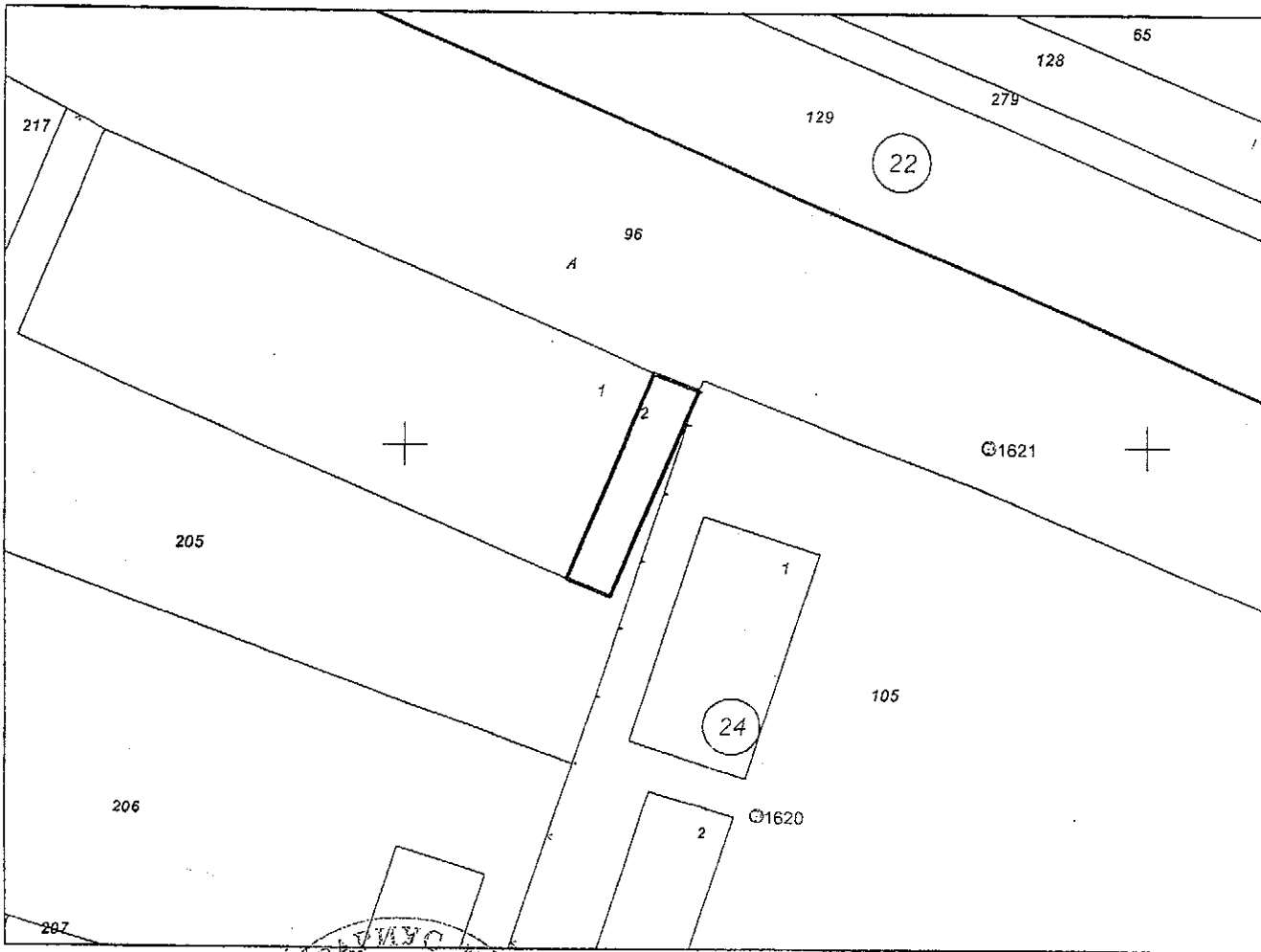
## СКИЦА НА СГРАДА № 15-255939-14.03.2024 г.

с идентификатор 55155.24.205.2


Гр. Пазарджик, общ. Пазарджик, обл. Пазарджик  
По кадастралната карта и кадастралните регистри, одобрени със Заповед РД-18-97/28.10.2008 г.  
на ИЗПЪЛНИТЕЛЕН ДИРЕКТОР НА АГКК  
Последно изменение на кадастралната карта и кадастралните регистри, засягащо сградата е от  
04.02.2016 г.

Адрес на сградата: гр. Пазарджик, м. БАЖДАР ДЪМГА  
Сградата е разположена в поземлен имот с идентификатор 55155.24.205  
Застроена площ: 49 кв. м  
Брой етажи: 1  
Брой самостоятелни обекти в сградата: няма данни  
Предназначение: Складова база, склад

Координатна система ККС2005




М 1:500



Скица № 15-255939-14.03.2024 г. издадена въз основа на  
заявление с вх.лящ № 01-141644-18.03.2024 г.

Веселин:

Гагова Нотариус 071



Стар идентификатор: няма  
Номер по предходен план: няма

Собственици по данни от КРНИ:

1. АНГЕЛ ГЕРЗИЕВ

Ид. част 1/1 от правото на собственост върху сградата  
Нотариален акт № 109 том 42 рег. 12371 дело 6018 от 08.12.2015г., издаден от Служба по вписванията  
гр.Пазарджик

Носители на други вещни права по данни от КРНИ:  
няма данни



Скица № 15-255939-14.03.2024 г. Издадена въз основа на  
заявление с входящ № 01-141644-13.03.2024 г.

Восеминдесет

Гагова Нотариус 071