



MUNICIPALITY VELINGRAD
4600 Velingrad
35, Han Asparuh bul.
fax: ** 359 / 54341
phone: **359 359/ 52025, 23202
e-mail:obshtina@velingrad.bg
www.m.velingrad.bg



ОБЩИНА ВЕЛИНГРАД
Велинград 4600
бул. "Хан Аспарух" 35
факс: **359 359/ 54341
тел: **359 359/ 52025, 23202
ел поща: obshtina@velingrad.bg
www.m.velingrad.bg



ДО
РЕГИОНАЛНА ИНСПЕКЦИЯ ПО ОКОЛНАТА СРЕДА И ВОДИТЕ-ПАЗАРДЖИК
ГР. ПАЗАРДЖИК, УЛ. „ГЕНЕРАЛ ГУРКО“ № 3, ЕТ. 4

На Ваш изх. № ПД-01-694-(1) от 05.01.2023 г.

УВАЖАЕМИ Г-Н ДИРЕКТОР,

Във връзка с наше инвестиционно предложение за „Изграждане на път с. Абланица-с. Магерово, Община Велинград“, Ви представяме:

1. Удостоверение № 8/06.01.2023 г., издадено от Община Велинград, доказващо публичната общинска собственост на имота;

2. Скица № 15-1116175-27.09.2022 г., показваща идентификатора на имота № 000881.5.119, съгласно КККР на с.Абланица;

3. Прилагаме и графична част от проекта, показваща трасето и местоположението на участъка от пътя, предвиден за изграждане.

4. Пътят за с. Магерово е съществуващ и обслужва населението, живущо в с. Магерови. Съществуващата настилка е от НТК – в лошо състояние. Общата дължина на участъка от пътя, е с директно трасе 407,00м.

Теренът е планински с променливи наклони.

С Проекта се предвижда изпълнението на:

- Плътен асфалтобетон – 4см;
- Неплътен асфалтобетон – 6см;
- Несортиран трошен камък – 30см

Ширината на съществуващия черен път е променлива, а участъкът, който ще се изпълнява е с ширина от 5 м.

Основния напречен профил е както следва:

п.т.Н1 – п.т.8

- Пътно платно 5,00м;
- Ляво бордюри 18/35/50;
- Дясно банкет 0,50м;
- Напречен наклон пътно платно – 2,50% - двустранен;

п.т.9 – п.т.Н3

- Пътно платно 5,00м;
- Ляво банкет 0,50м;
- Дясно банкет 0,50м;
- Напречен наклон пътно платно – 2,50% - двустранен;

п.т.Н3 – п.т.С3

- Пътно платно 5,00м;
- Уширение дясно 3,00м;
- Ляво банкет 0,50м;

- Дясно банкет 0,50м;
- Напречен наклон пътно платно – 2,50% - едностранен;

п.т.С3– п.т.21

- Пътно платно 5,00м;
- Ляво банкет 0,50м;
- Дясно банкет 0,50м;
- Напречен наклон пътно платно – 2,50% - едностранен;

п.т.21 – п.т.К3

- Пътно платно 5,00м;
- Уширение дясно 3,00м;
- Ляво бордюри 18/35/50;
- Дясно банкет 0,50м;
- Напречен наклон пътно платно – 2,50% - двустранен;

п.т.Н4 – п.т.23

- Пътно платно 5,00м;
- Уширение дясно 3,00м;
- Ляво бордюри 18/35/50;
- Дясно банкет 0,50м;
- Напречен наклон пътно платно – 2,50% - двустранен;

п.т.23 – п.т.С4

- Пътно платно 5,00м;
- Ляво бордюри 18/35/50;
- Дясно банкет 0,50м;
- Напречен наклон пътно платно – 2,50% - двустранен;

п.т.С4 – п.т.29

- Пътно платно 5,00м;
- Ляво бордюри 18/35/50;
- Дясно бордюри 18/35/50;
- Напречен наклон пътно платно – 2,50% - двустранен;

п.т.29 – п.т.33

- Пътно платно 5,00м;
- Ляво бордюри 18/35/50;
- Дясно банкет 0,50м;
- Напречен наклон пътно платно – 2,50% - двустранен;

Отводняването е повърхностно.

Предвидени са следните отводнителни мероприятия:

- Почистване на тръбен водосток Ф1000 при п.т.А;
- Укрепване на същия водосток с нови бетонови парапети и усилваща бетонова плоча.
- При п.т.1 е предвиден напречен отводнител с дължина 6,00м.

С УВАЖЕНИЕ,

Д-р КОСТАДИН КОЕВ

Кмет на Община Велинград

Подпис: Светла Томова

Зам.-кмет на община Велинград


Оправомощена със

Заповед № 1759 от 13.11.2019 г.

На Кмета на Община Велинград



MUNICIPALITY VELINGRAD
4600 Velingrad
35, Han Asparuh bul.
fax: ** 359 / 54341
phone: **359 359/ 52025, 23202
e-mail: obshtina@velingrad.bg
www.m.velingrad.bg



ОБЩИНА ВЕЛИНГРАД
Велинград 4600
бул. "Хан Аспарух" 35
факс: **359 359/ 54341
тел: **359 359/ 52025, 23202
ел. поща: obshtina@velingrad.bg
www.m.velingrad.bg



ДО
РЕГИОНАЛНА ИНСПЕКЦИЯ ПО ОКОЛНАТА СРЕДА И ВОДИТЕ-ПАЗАРДЖИК
ГР. ПАЗАРДЖИК, УЛ. „ГЕНЕРАЛ ГУРКО“ № 3, ЕТ. 4

На Ваш изх. № П/Д-01-694-(1) от 05.01.2023 г.

УВАЖАЕМИ Г-Н ДИРЕКТОР,

Във връзка с наше инвестиционно предложение за „Изграждане на път с. Абланица-с. Магерово, Община Велинград“, Ви уточняваме следното

1. Участъкът от пътя, който ще се изгражда е с дължина 407 м. и започва от края на регулацията на с. Магерово и продължава по протежението на имот с идентификатор 00881.5.119 по КККР на с. Абланица към пътя за с. Абланица, а именно РАЗ 2063 „III-843, Велинград - п.к. Грашево/ - Абланица
2. Съществуващата настилка е от НТК, което означава настилка от трошен камък в лошо състояние.

С УВАЖЕНИЕ,

Д-р КОСТАДИН КОЕВ
Кмет на Община Велинград
Подпис: Светлана Томова
Зам.-кмет на община Велинград
Оправомощена със
Заповед № 1759 от 13.11.2019 г.
На Кмета на Община Велинград

