

МИНИСТЕРСТВО НА ОКОЛНАТА СРЕДА И ВОДИТЕ
РЕГИОНАЛНА ИНСПЕКЦИЯ ПО ОКОЛНАТА СРЕДА И ВОДИТЕ-
ПАЗАРДЖИК



СЪДЪРЖАНИЕ

I.	Въведение	3
II.	Анализ по компоненти на околната среда	
II.1.	Атмосферен въздух	8
II.2.	Води	18
II.3.	Земи и почви	48
II.4.	Защитени територии и биоразнообразие	51
III.	Анализ по фактори на въздействие	
III.1.	Отпадъци	88
III.2.	Шум	102
III.3.	Радиационен контрол	104
III.4.	Химикали и управление на риска от големи аварии	104
IV.	Превантивна дейност и контрол	107
V.	Проекти/ обекти с екологично предназначение	131
VI.	Заключение	133
VII.	Приложения	138

СПИСЪК НА НАЙ-ЧЕСТО ИЗПОЛЗВАНИТЕ СЪКРАЩЕНИЯ

ГКМ	Градска канализационна мрежа
ГПСОВ	Градска пречиствателна станция за отпадъчни води
ДОВОС	Доклад за оценка на въздействието върху околната среда
ДТБО	Депо за твърди битови отпадъци
ЕЕС	Експертен екологичен съвет
ЕС	Европейски съюз
ЕМП	Електромагнитни полета
ЗАНН	Закон за административните нарушения и наказания
ЗВ	Закон за водите
ЗЗТ	Закон за защитените територии
ЗЛР	Закон за лечебните растения
ЗУО	Закон за управление на отпадъците
ЗООС	Закон за опазване на околната среда
ЗЧАВ	Закон за чистотата на атмосферния въздух
ИАОС	Изпълнителна агенция по околна среда
ИСПА	Инструмент за структурни политики по присъединяването
КАВ	Качество на атмосферния въздух
КЕИ	Каптиран естествен извор
КПКЗ	Комплексно предотвратяване и контрол на замърсяването
МВТ	Мега вата
МЗ	Министерство на здравеопазването
МЗГ	Министерство на земеделието и горите
МОСВ	Министерство на околната среда и водите
МПС	Моторно превозно средство
МФ	Министерство на финансите
НСМОС	Национална система за мониторинг на околната среда
НИМХ	Национален институт по метеорология и хидрология
НП	Наказателно постановление
НПО	Неправителствена организация
ОВОС	Оценка на въздействието върху околната среда
ОДЗГ	Областна дирекция по земеделие и гори
ОС	Общински съвет
ПВ	Подземни води
ПДЕ	Пределно допустими емисии
ПДК	Пределно допустима концентрация
ПДН	Пределно допустима норма
ПКЦ	Парово котелна централа
ПМС	Постановление на Министерския съвет
ППП	Предварителни проектни проучвания
ФПЧ10	Фини прахови частици до 10 микрона
СГН	Средно-годишна норма
ПДК	Пределно-допустима концентрация
ПС	Помпена станция
ПС ПБВ	Помпена станция за питейно-битово водоснабдяване
ПСОВ	Пречиствателна станция за отпадъчни води
ПСПВ	Пречиствателна станция – питейно водоснабдяване
ПСПОВ	Пречиствателна станция за производствени отпадъчни води
ПУДООС	Предприятие за управление на дейностите за опазване на околната среда
РЕЕС	Регионален експертен екологичен съвет
РЗИ	Регионална здравна инспекция
РИОСВ	Регионална инспекция по околната среда и водите
РС	Районен съд
САПАРД	Специална програма за развитие на земеделски и селски райони
СДН	Средноденонощна норма
СПККАВ	Стационарен пункт за контрол качеството на въздуха
СЧН	Средночасова норма
СОЗ	Санитарно – охранителна зона

I. ВЪВЕДЕНИЕ

Целта на Регионалния доклад за състоянието на околната среда през 2022 г. е да информира населението, неправителствените организации, всички заинтересовани страни за състоянието на околната среда на територията на област Пазарджик. Да се подпомогнат областните и общинските администрации при вземане на решения в областта на околната среда и за устойчиво развитие на териториалните общности чрез интегриране на политиката по околна среда в регионалните и общински политики в областта на социално-икономическото развитие.

Докладът за състоянието на околната среда, на територията на Пазарджишка област, е изготвен от експерти на Регионалната инспекция по околната среда и водите - Пазарджик. Използвани са данни от: годишния отчет за дейността на РИОСВ-Пазарджик; оперативната дейност на инспекцията и Басейнова дирекция – Източно-Беломорски район – гр. Пловдив; лабораторни анализи на „РЛ – Пазарджик” на ИАОС. Целите на доклада са да информира всички, които проявяват интерес, за:

- тенденции и динамика на промените в състоянието на компонентите на околната среда и степента на въздействие на факторите, които я замърсяват и увреждат;
- решените и предстоящи за решаване проблеми, както и предприетите за това действия от страна на РИОСВ – Пазарджик, насочени към подобряване качеството на живот чрез подобряване качеството на атмосферния въздух, качеството на водите, подобряване управлението на отпадъците, чрез ефективното използване на природните ресурси и енергията, чрез съхраняване на биологичното разнообразие;
- основните приоритети за РИОСВ, произтичащи от националното и европейското екологично законодателство;
- извършените основни законодателни, административни и инвестиционни мерки в областта на околната среда.

Докладът може да се ползва в учебните заведения, с цел ще формиране на правилно отношение към проблемите на околната среда и развиване на екологичното възпитание. Надяваме се да привлечем вниманието на младите хора с интереси в опазване на природата и нейните ресурси.

Географско разположение на област Пазарджик в Р България

Пазарджишка област е разположена в Централна Южна България, граничейки с областите Благоевград, Пловдив, Смолян и София. Областта е разположена върху територия от 4458,0 km², което представлява около 4% от общата площ на страната. По-голямата част от нея - 57%, са горски площи, 36% са земеделски земи, урбанизираната територия е 3.3%, останалата част са водни площи, мини, кариери и транспортна инфраструктура.

Пазарджишка област обхваща части от Горнотракийската низина, южните склонове на Средна гора, Родопите и малка част от източния дял на Рила.



Административна карта на Република България

Климатът е преходно-континентален - в равнинните части на Тракийската низина и района на Средна гора, и планински – в източните склонове на Рила и по високите части на Родопите. Главна водосборна река в Пазарджишка област е Марица. Басейнът на реката заема централната и западната части на Източнороманския водосборен район. Марица е реката с най-голям водосбор на Балканския полуостров. Главните леви притоци на Марица, на територията на областта, са реките Тополница и Луда Яна, а главните десни - Крива, Яденица, Чепинска, Стара (Пещерска). Водосборът на левите притоци е районът на Средна гора, а на десните Рила и Родопите. Освен реките, на територията на Пазарджишка област има девет значими комплексни язовира.

Пазарджишка област е богата на минерални и термални води. Със закона за водите, за изключителна държавна собственост са обявени осем находища на минерални води на територията на областта: „Баня” - с. Баня, община Панагюрище, „Белово” – гр. Белово, „Брацигово” – гр. Брацигово, „Варвара” - с. Варвара, община Септември, „Каменица”, „Лъджене” и „Чепино” в гр. Велинград, и „Стрелча” – гр. Стрелча.

Пазарджишка област има 4 категории защитени територии от общо шест за страната. В границите и попада част от територията на национален парк „Рила”, четири резервата - „Купена”, „Дупката”, „Мантарица” и „Беглика”, с обща площ 5503,8 ха, 89 защитени местности и природни забележителности.

В областта има и 18 защитените зони от мрежата „Натурата 2000”.

В административно отношение областта е разделена на 12 общини с административен център гр. Пазарджик. Област Пазарджик включва 117 населени места. Градовете са 13, а селата 104.



Област Пазарджик обхваща 12 общини - Батак, Белово, Брацигово, Велинград, Лесичово, Пазарджик, Панагюрище, Пещера, Ракитово, Септември, Стрелча и Сърница.

Характер на региона

Географското разположение, природните дадености, както и традициите в културата и бита на населението на Пазарджишка област са предпоставки за развитие на някои дейности, като тези дадености могат да бъдат разгледани както от благоприятната им, така и от към по-слабата им страна.

Като благоприятни страни на геостратегическото положение на областта могат да се посочат:

- Разнообразен релеф – този релеф, заедно с водните ресурси, дава възможност за развитие на производството на електроенергия чрез ВЕЦ и каскади, високопланинските части дават възможност за развитие на ски-туризъм, а средно високите планински райони дават възможност за развитие на екологично земеделие и животновъдство, разнообразният и богат горски фонд позволява развитието на дърводобивната промишленост, а равнинните територии са идеални за развитие на модерно селско стопанство.
- Разнообразен климат в различните части на областта – по ниските температури и задържането на снега във високо-планинските части са предпоставка, която в съчетание с релефа позволяват да се разработи и реализира проект за високо – планински туризъм, съчетан със ски курорт. По-мекият климат в равнинните части на областта благоприятства развитието на индустрията и селското стопанство, създава по-добри условия за развитие на пътната инфраструктура.

- Пазарджишка област се намира по трасето на Трансевропейските коридори № 8 и № 10, което от една страна дава възможност за бързо и ефикасно транспортиране на произведените в областта стоки, предвидени за износ по направление ЕС или Централна Азия, като същевременно представлява и предпоставка за развитие на услугите и създаването на малки предприятия;
- Терените на областта са богато водоснабдени, което е солидна предпоставка за развито земеделие;
- Геотермалните източници представляват благоприятна база за развитие на балнео (спа) – туризъм, който може да бъде съчетан с високопланинския туризъм и да се превърне в основен източник на средства за по-голямата част от общините;
- Наличието на традиции в населението и богатата му история са солидна предпоставка за развитието на туризма, в т. ч. и международен.
- Наличието на полезни изкопаеми дава препитание на някои от общините и представлява възможност за по-нататъшно развитие на региона;

Като неблагоприятни могат да бъдат оценени:

- Силно разчлененият релеф затруднява развитието на пътната инфраструктура, а през зимните месеци създава допълнителни затруднения в осигуряването на комуникации за населението в планинските части на областта;
- Бедният почвен фонд в планинските части на областта е предпоставка за наличието на необработваеми земи.
- Полезните рудни и нерудни изкопаеми същевременно при неподходящо използване са предпоставка за нарушаване на природното равновесие и се появява остра нужда от рехабилитиране на цели райони от областта.

Регионалната инспекция по околната среда и водите-Пазарджик е административно териториално звено, пряко подчинено на Министерството на околната среда и водите, което провежда и осъществява държавната политика по опазване на околната среда на регионално ниво. Инспекцията извършва превантивен, текущ и последващ контрол на източниците на замърсяване и мониторинг на компонентите и факторите на околната среда – въздух, води, почви, шум, опасни химични вещества и отпадъци на територията на областта. Извършва и превантивна дейност. Осигурява охрана на защитени територии – изключителна държавна собственост и контролира правилното използване на природните ресурси и биоресурси. Работи активно с всички държавни и общински органи и партнира на неправителствени организации. Участва в екологичното възпитание и обучение на учениците, популяризира и информира за дейността си обществеността чрез медиите.

РИОСВ-Пазарджик извършва своята дейност на територията на Пазарджишка област. Служителите са 39, от които 26 експерти, пряко ангажирани с контролна, превантивна и информационна дейност. Инспекцията се ръководи и представлява от директор. За по-доброто административно обслужване на физическите и юридически лица е въведена системата „едно гише”. Потокът от информация се обработва,

класифицира и служи за вземане както на управленски решения, така и за навременно информиране на обществеността за състоянието на околната среда.

Годишният доклад е изготвен съгласно изискванията на чл. 4 и чл. 22, ал. 3 от Закона за опазване на околната среда (ЗООС). При неговото оформяне са използвани данни от БД ИБР, от годишния отчет на РИОСВ-Пазарджик за 2022 г., резултати от проверки, анализи, изследвания и факти от последната година.

Адрес на РИОСВ – Пазарджик

гр. Пазарджик, 4400

ул. “Гурко” № 3 , ет. 4;

Телефони:

Директор :

034/ 44 19 17;

Зелен телефон :

034/ 44 18 75;

Деловодство, обслужване на едно гише :

034/ 40 19 35;

E-mail: riewpz@riewpz.org

Страница в Интернет: <https://www.riewpz.org/>

II. АНАЛИЗИ ПО КОМПОНЕНТИ НА ОКОЛНАТА СРЕДА

II.1. КАЧЕСТВО НА АТМОСФЕРНИЯ ВЪЗДУХ

1. Мрежа за контрол на качеството на атмосферния въздух на територията на РИОСВ-Пазарджик като част от НСМОС – подсистема „въздух“.

Наблюдението и контролът върху състоянието на атмосферния въздух на територията на област Пазарджик се осъществява от една автоматична измервателна станция в горски екосистеми ЕС 2 Юндола, монтирана в с. Юндола, общ. Велинград и един пункт с ръчно пробонабиране и последващ лабораторен анализ Пазарджик – РИОСВ, код на станцията BG0047A, намиращ се в гр. Пазарджик, пл. „Васил Левски“ № 5. Съгласно условията за класификация на пунктовете за мониторинг от Таблица 20, Приложение № 12 към чл. 20 на *Наредба № 12 от 15 юли 2010 г. за норми за серен диоксид, азотен диоксид, фини прахови частици, олово, бензен, въглероден оксид и озон в атмосферния въздух (Наредба № 12/2010 г.)* (Обн. ДВ, бр.58/2010 г., изм. и доп. ДВ, бр.79/2019 г.), пунктът в гр. Пазарджик е класифициран като градски фонов. Разположен е в централната градска част. Ежедневно се публикуват данни от измерените стойности на фини прахови частици (ФПЧ₁₀), серен диоксид (SO₂), азотен диоксид (NO₂) и озон, измерени от ЕС 2 Юндола в Ежедневен бюлетин за качеството на атмосферния

въздух в интернет страницата на МОСВ. Информацията е публично достъпна и може да се види и от интернет страницата на РИОСВ– Пазарджик: <https://www.moew.government.bg/bg/prescentur/byuletini-na-mosv/vuzduh/>.

2. Качество на атмосферния въздух - състояние и тенденции

Нормите за вредни вещества/замърсители в атмосферния въздух и измерените концентрации за отделните показатели се определят като маса, съдържаща се в един кубически метър въздух, при нормални условия, за определено време.

Пределнодопустимата концентрация /ПДК/ на вредните вещества в атмосферния въздух на населените места, регистрирана за определен период от време, трябва да не оказва нито пряко, нито косвено вредно въздействие върху организма на човека и неговото потомство.

Вредно вещество (замърсител) е всяко вещество, въведено пряко или косвено от човека в атмосферния въздух, което е в състояние да окаже вредно въздействие върху здравето на населението и/или околната среда.

В РИОСВ – Пазарджик постъпват данни за измерените концентрации на SO₂, NO₂ и ФПЧ₁₀ от пункт с ръчно пробонабиране и последващ лабораторен анализ Пазарджик - РИОСВ, намиращ се в гр. Пазарджик, пл. „Васил Левски“ № 5. Измерените концентрации на SO₂ и NO₂ се предоставят от РЛ Пазарджик към ИАОС. Ежедневно от получените протоколи от РЛ Пазарджик към ИАОС се попълват данните за SO₂ и NO₂ в Националната система за контрол на качеството на атмосферния въздух в реално време на ИАОС. Данните за замърсител ФПЧ₁₀ се попълват след получени протоколи от РЛ Пловдив към ИАОС и предоставени от РЛ Пазарджик.

Замърсител	ФПЧ ₁₀	Pb аер.	SO ₂	NO ₂	CO	H ₂ S	бензен	NH ₃	ПАВ	As аер.	Cd аер	Ni	ФПЧ _{2.5}	NO	O ₃
1	2	3	4	5	6	7	8	9	10	11	12	13	14	15	16
Общ брой пунктове – 1															
Пазарджик – РИОСВ, код на станцията BG0047A в т. ч.:	√		√	√											
1. Пункт с концентрация над ПС на СДН	√														
2. Пункт с концентрация над СГН:															

В националното законодателство по опазване чистотата на атмосферния въздух са въведени следните норми за нивата (концентрациите) на замърсителите:

Пределни стойности (ПС) на	Стойност
<i>Фини прахови частици ФПЧ₁₀</i>	
СДН	50 µg/m ³
СГН	40 µg/m ³
<i>Серен диоксид (SO₂)</i>	
СЧН	350 µg/m ³
СДН	125 µg/m ³
<i>Азотен диоксид (NO₂)</i>	
СЧН	200 µg/m ³
СГН	40 µg/m ³

Нормите са въведени с оглед избягване, предотвратяване или ограничаване на свързаните с тези замърсители вредни въздействия върху човешкото здраве и/или околната среда в нейната цялост, като за означение се използват следните абривиатури:

ПС на СЧН - пределна стойност на средно часовата норма, определена за съответния замърсител.

ПС на СДН - пределна стойност на средноденонощната норма, определена за съответния замърсител.

СГН - определената средногодишна норма за съответния замърсител.

Анализът на данните, регистрирани през 2022 г. за Пазарджик по показатели е както следва:

ФПЧ₁₀ /фини прахови частици под 10 микрона/

Фините прахови частици са основен замърсител на атмосферния въздух. Съставени са от твърди частици, малки водни капчици и допълнително адсорбирани на повърхността им химични вещества (органични съединения, метали и др.). Те се емитират директно при редица естествено протичащи природни процеси от разнообразни антропогенни дейности (енергетика, транспорт, бит) или се формират вторично, като продукт на химически трансформации в атмосферния въздух.

Основни източници на прах са: промишлеността, транспортът, енергетиката и битовото отопление. През отоплителния сезон, на локално ниво, основен източник на замърсяване с прахови частици е изгарянето на твърди и течни горива в бита. Причина за това са специфичните метеорологични условия през зимния сезон, при които се намалява възможността за разсейване на атмосферните замърсители. Фините прахови частици се емитират в атмосферата директно (първични емисии) или се образуват от емитираните в атмосферата газове - прекурсори на фини прахови частици (вторични емисии).

През 2022 г. за ФПЧ₁₀ са отчетени 302 средноденонощни стойности, времеви обхват 82,51%.

В периодите от 01.02. - 14.02.2022 г. и 13.09. - 28.09.2022 г. не извършвано пробонабиране за ФПЧ₁₀ от пункта за мониторинг на атмосферния въздух, поради задължителна профилактика на пробовземната апаратура.

Заради повреда на пробовземната апаратура не е извършено пробонабиране на филтри за ФПЧ₁₀ от пункт за мониторинг на атмосферен въздух в периода от 21.10.-22.11.2022 г.

Във връзка с Европейското законодателство – чл. 20 на Директива 2008/50/ЕО относно качеството на атмосферния въздух и за по-чист въздух за Европа, транспониран в чл. 32 на *Наредба №12/2010 г.*, което дава възможност в случаите, когато установените превишения на нормите за ФПЧ₁₀ в даден район за оценка и управление (РОУ) са в резултат на високи концентрации на прахови частици в атмосферния въздух, причинени

от природни източници (включително от пренос на пустинен прах), тези превишения да не се считат за такива.

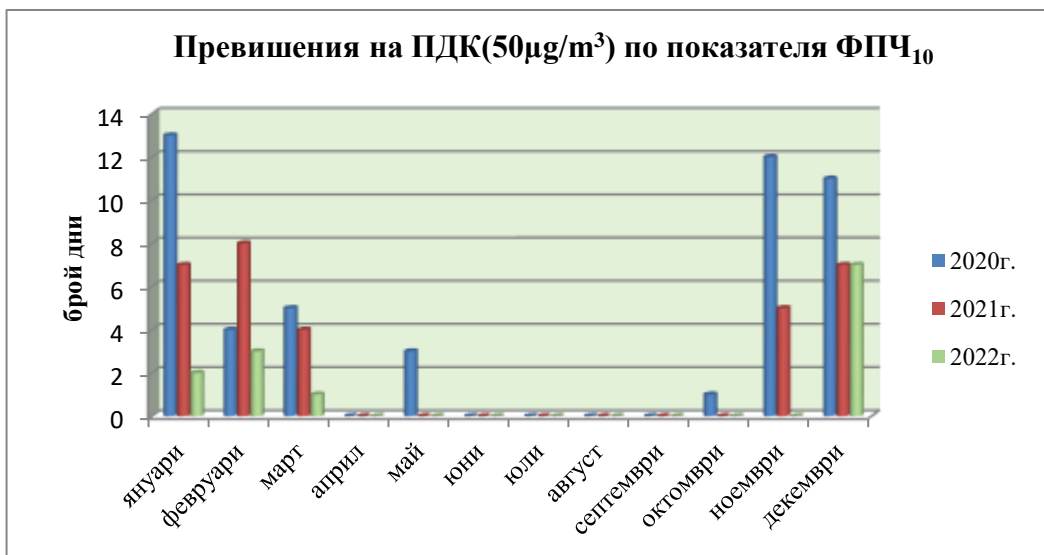
От резултатите за 2022 г., качени на интернет страницата на ИАОС: <https://eea.government.bg/bg/legislation/air/rezultati-ot-prilozhenieto-na-metodikata-za-opredelyane-na-previsheniyata-na-predelno-dopustimite-stoynosti-na-fpch10-koito-se-dalzhat-na-emisii-ot-pustinen-prah> се вижда, че за станция Пазарджик - РИОСВ, код на станцията BG0047A данните съответно са: 13 дни с превишения ФПЧ₁₀ след корекцията от 17 дни, приспаднати са 4 дни, които са били с превишение, дължащо се на пустинен прах. Средногодишна концентрация ФПЧ₁₀ за 2022 г. след корекцията е 23,71 µg/m³ от 24,69µg/m³.

Регламентираният брой превишения на средноденонощната норма за ФПЧ₁₀ от 50 µg/m³ е да не бъде превишавана повече от 35 пъти в рамките на една календарна година. През 2022 г. с приспадане на превишения, които се дължат на природни източници – пустинен прах са отчетени 13 превишения на средноденонощната норма, което е под броя за една календарна година.

Превишенията на средноденонощната норма са констатирани основно през есенно-зимния период, през месеците: януари, февруари и март, както и през декември, следствие от отопление с твърди горива в битовия сектор и неблагоприятни метеорологични условия.

Съответно измерените концентрации с превишение са: м. януари – 2 (05.01.2022 г.-58 µg/m³; 20.01.2022 г.- 52 µg/m³); м. февруари – 3 (15.02.2022 г. - 56 µg/m³; 21.02.2022 г. - 51 µg/m³; 22.02.2022 г. - 67 µg/m³); м. март - 1 (16.03.2022 г. - 57 µg/m³); м. декември – 7 (15.12.2022 г. - 51 µg/m³; 21.12.2022 г. - 57 µg/m³; 22.12.2022 г. - 76 µg/m³; 23.12.2022 г.- 98 µg/m³; 29.12.2022 г. - 60 µg/m³; 30.12.2022 г. - 75 µg/m³; 31.12.2022 г. – 103 µg/m³).

Регистрирани превишения на ПС за СДН на ФПЧ₁₀ в гр. Пазарджик през 2022 г.			
<i>месец</i>	<i>дата</i>	<i>Максимална измерена концентрация в µg/m³</i>	<i>Превишение в пъти</i>
януари	05.01.2022г.	58	1,16
	20.01.2022г.	52	1,04
февруари	15.02.2022г.	56	1,12
	21.02.2022г.	51	1,02
	22.02.2022г.	67	1,34
март	16.03.2022г.	57	1,14
декември	15.12.2022г.	51	1,02
	21.12.2022г.	57	1,14
	22.12.2022г.	76	1,52
	23.12.2022г.	98	1,96
	29.12.2022г.	60	1,20
	30.12.2022г.	75	1,50
	31.12.2022г.	103	2,06



Отчетената средногодишна концентрация на ФПЧ₁₀ за 2022 г. е 23,71 µg/m³, което е под средногодишната норма за опазване на човешкото здраве 40 µg/m³.

На основание извършената оценка по чл. 27, ал. 7 от Закона за чистотата на атмосферния въздух (ЗЧАВ) по замърсител ФПЧ₁₀ за 2022 г. се установява, че броят на годишните превишения и средногодишната концентрация по наблюденията замърсител са в норма.

Година	Средногодишна концентрация, µg/m ³	Брой годишни превишения на средноденонощната норма от 50 µg/m ³ (допустими 35 броя)	Времеви обхват %
2020	29,76	49	94
2021	28,56	31	79,73
2022	23,71	13	82,51
Средна стойност, съгласно чл.27, ал.7 от ЗЧАВ	27,34	31	

Анализирайки 2020, 2021 и 2022 г. средногодишната концентрация на ФПЧ₁₀ е под средногодишната норма за опазване на човешкото здраве - 40 µg/m³. През 2021 и 2022 г. средноденонощната норма за опазване на човешкото здраве от 50 µg/m³ не е превишавала регламентираните 35 пъти в рамката на една календарна година.

Замърсяването с ФПЧ₁₀ продължава да бъде основен проблем за качеството на атмосферния въздух. Измерените високи нива по този показател са резултат най-вече от масовото използване на твърди горива за отопление в бита през зимния период. За високите нива на ФПЧ₁₀ допринасят също и специфичните метеорологични условия в района – голям брой дни с тихо време (в около 40 % от дните в годината скоростта на вятъра е под 1,5 m/s), температурни инверсии и мъгли по поречието река Марица, които водят до задържане и натрупване на замърсители.

В изпълнение на Заповед № РД-489/26.06.2019 г. на министъра на ОСВ, ежесечно се изготвя справка с данни за измерените концентрации на ФПЧ₁₀, която се изпраща на МОСВ. През 2022 г. са изготвени и изпратени до дирекция „ОЧАВ“ и дирекция „НКЦ“ доклади за състоянието на качеството на атмосферния въздух в контролираната от РИОСВ-Пазарджик територия по показател ФПЧ₁₀ за зимен период – 01.10.2021 г. ÷ 31.03.2022 г. и летен период – 01.04.2022 г. ÷ 30.09.2022 г.

Серен диоксид - SO₂

Основни източници на серен диоксид са горивните процеси в промишлеността, бита и транспорта.

Влияние върху човешкото здраве: Серният диоксид постъпва в организма чрез респираторната система. При високи концентрации абсорбцията му достига до 90 % в горните дихателни пътища и по-малко в по-ниските отдели на дихателната система. При кратковременна експозиция на серен диоксид се засяга преди всичко дихателната система. Отбелязва се голямо разнообразие на индивидуална чувствителност на населението към серен диоксид, но особено чувствителни са лица, болни от бронхиална астма.

През 2022 г. не са регистрирани превишения на измерените концентрации от средночасовите норми за SO₂ – 350 µg/m³, съгласно *Наредба № 12/2010 г.*

Азотен диоксид - NO₂

Източници на азотен диоксид в атмосферата се явяват основно горивните процеси в промишлеността, бита и автотранспорта – първични източници и като резултат от химични процеси, протичащи в атмосферата – вторични източници.

Влияние върху човешкото здраве: Азотният диоксид навлиза в човешкия организъм чрез дишането и по-голямата част се абсорбира в организма, а значителна част може да се задържи дълго време в белия дроб. Продължително въздействие на концентрации над ПДК може да причини структурни промени в белия дроб. Вредното въздействие на този замърсител се отразява предимно върху дихателните функции.

През 2022 г. не са регистрирани превишения на измерените концентрации от средночасовите норми за NO₂ – 200 µg/m³, съгласно *Наредба № 12/2010 г.*

През 2022 г. в утвърдения годишен график за работа на мобилните автоматични станции (МАС) за качество на атмосферния въздух (КАВ) няма включени общини от териториалния обхват на РИОСВ-Пазарджик.

Извод: Най-неблагоприятни за атмосферния въздух са зимните и пролетните месеци, свързани със сравнително ниска интензивност на слънчевата радиация (средно 90 часа месечно). Попаднала върху земната повърхност през този сезон, тя обуславя отрицателен турбулентен топлинен поток и води до образуване на температурни инверсии. Максимумът на мъглите и облачността през зимата също създават условия за концентриране на атмосферни замърсители.

Съгласно разпоредбите на чл. 27 от Закона за чистотата на атмосферния въздух в случаите, когато в даден район общата маса на емисиите довежда до превишаване на нормите за вредни вещества (замърсители) в атмосферния въздух и на нормите за отлагания, кметовете на общини разработват и изпълняват програми за намаляване нивата на замърсителите и за достигане на утвърдените норми. Програмите се приемат от общинските съвети.

Със заповед № РД-257/25.03.2022 г. на министъра на ОСВ към югоизточен РОУКАВ са определени зони, в които са регистрирани превишения на нормите на ФПЧ₁₀, в които са включени общините: Пазарджик, Панагюрище и Велинград.

Община Пазарджик през 2022 г. изготви проект на програма за управление качеството на атмосферния въздух за периода 2021-2027 г. и план за действие към нея.

Същата е приета с Решение № 205 от 12 септември 2022 г. от ОбС – Пазарджик и публикувана на интернет страницата на община Пазарджик, съгласно чл. 46, ал. 3 от *Наредба №12*. Преди съгласуването ѝ в община Пазарджик е проведен програмен съвет за оценка и управление на КАВ.

На община Панагюрище е дадено през м. май 2022 г. предписание да се изготви програма при спазване на изискванията на чл. 27, ал. 4 от *Закона за чистотата на атмосферния въздух*, чл. 38 от *Наредба № 12*, Глава шеста от *Наредба № 7 от 3 май 1999г. за оценка и управление качеството на атмосферния въздух* и Глава втора от *Инструкция за разработване на програми за намаляване на емисиите и достигане на установените норми за вредни вещества*, във връзка с проведени през 2021 г. имисионни измервания с мобилна автоматична станция (МАС) на Регионална лаборатория Пловдив към ИАОС на територията на община Панагюрище и установено превишаване на 90,4 перцентил по показател ФПЧ₁₀. Посоченият срок за изпълнение е не повече от 18 месеца от датата на връчване на предписанието.

Община Велинград има разработена програма за намаляване нивата на замърсителите и за достигане на утвърдените норми за вредни вещества за периода 2020-2025 г. През 2022 г. Община Велинград входира в РИОСВ коригиран проект на програмата, който е върнат, заради неизвършено дисперсно моделиране на разпространението на замърсяването и приноса на отделните източници на емисии по показател ФПЧ₁₀, включително заради изискването анализът на резултатите да се извърши за базова година 2018-та.

Големи горивни източници

На контролираната от РИОСВ-Пазарджик територия има една голяма горивна инсталация с номинална топлинна мощност, превишаваща 50MW (Когенерираща инсталация) с оператор „Биовет“АД, гр. Пещера. Инсталацията е предназначена за комбинирано производство на електрическа и топлинна енергия и е с номинална входяща топлинна мощност 56 MWth. Използваното гориво за газовата турбина е природен газ. За инсталацията има издадено комплексно разрешително (КР) от ИАОС № 419-Н0/2011 г.

През м. юни 2022 г. е извършена проверка на инсталацията, при която е установено, че същата не работи и от началото на годината до датата на проверка е работила по 1 час месечно и 4 часа в деня на извършване на собствени периодични измервания, които са включени в мониторинга.

Резултатите от извършения задължителен собствен мониторинг на емисиите, изпускани в атмосферния въздух, съгласно КР и представени в РИОСВ-Пазарджик показват спазване на емисионната норма за параметър NOx.

- Емисионен контрол на горивни и производствени неподвижни източници

Контролът на промишлените обекти с организирани източници на емисии, изпускани в атмосферния въздух от неподвижни източници се осъществява съгласно изискванията на *Наредба № 6/1999 г. за реда и начина за измерване на емисиите на вредни вещества, изпускани в атмосферния въздух от обекти с неподвижни източници (Наредба №6/1999г.)*.

Контролни измервания (КИ):

Във връзка с утвърден от министъра на ОСВ годишен график РЛ/РИОСВ за извършване на контролни измервания на емисии на вредни вещества в атмосферния въздух, изпускани от неподвижни източници, е извършен емисионен контрол на два обекта, от заложените три. Контролни измервания са извършени на:

- „Фючър грин енерджи 2020“ЕООД, с. Величково, общ. Пазарджик – инсталация за сушене на пелети. Мониторингът е осъществен съвместно с Централна лаборатория София към ИАОС на изпускащото устройство (ИУ) след сушилня за трици с директен контакт. На основание получените резултати е изготвен доклад за проведени контролни измервания по чл. 25, ал. 4 от *Наредба №6/1999г.* Анализът на резултатите показва, че са спазени нормите за допустими емисии (НДЕ), съгласно чл. 62, ал. 1, т. 1, буква „в“ и чл. 62, ал. 1, т. 2, буква „а“ от *Наредба № 1 от 27 юни 2005 г. за норми за допустими емисии на вредни вещества (замърсители), изпускани в атмосферата от обекти и дейности с неподвижни източници на емисии.*

- „Братя Коцеви“ООД, гр. Велинград – котел за твърдо гориво с номинална входяща топлинна мощност 2,4 MW на гориво твърда биомаса. Мониторингът е осъществен съвместно с Централна лаборатория София към ИАОС на изпускащото устройство (ИУ) на котела. За котела има издадено удостоверение по чл. 9г от ЗЧАВ. Анализът на резултатите показва спазване на нормите за допустими емисии, заложен в Таблица 1, Част 2, Приложение № 1 към чл. 15 от *Наредба за ограничаване на емисиите на определени замърсители, изпускани в атмосферата от средни горивни инсталации.* Изготвен е доклад по чл. 25, ал. 4 от *Наредба №6/1999 г.*

- „Пътища“АД, гр. Пазарджик (нов оператор „Агромах Продакшън“ЕООД, с. Брани поле, общ. Благоевград) - Асфалтова база в с. Семчиново, общ. Септември. Не е извършван емисионен контрол, тъй като обектът не е работил.

Собствени непрекъснати измервания (СНИ):

На СНИ подлежи инсталацията за изгаряне на опасни и неопасни отпадъци и получаване на топлинна енергия в гр. Пещера, оператор „Грийнбърн“ ЕООД с издадено КР № 558-Н0/2017г.

През 2022 г. са представени и утвърдени 12 месечни доклада и годишните доклади за 2021 и 2022 г. от извършените СНИ, съгласно *Инструкция № 1 от 3.07.2003г. за изискванията към процедурите за регистриране, обработка, съхранение, представяне и оценка на резултатите от собствените непрекъснати измервания на емисиите на вредни вещества, изпускани в атмосферния въздух от обекти с неподвижни източници.*

При извършените оценки на резултатите от СНИ не са установени нарушения на емисионните норми, заложен в издаденото КР № 558-Н0/2017г.

Собствени периодични измервания (СПИ):

Операторите на обекти и дейности с неподвижни източници на емисии извършват собствени периодични измервания (СПИ) и представят доклад с получените резултати от измерванията, съгласно *Наредба № 6/1999г.* Докладът за резултатите от собствените периодични измервания се оценява за съответствие с изискванията на Наредбата от директора на РИОСВ-Пазарджик.

През 2022 г. оператори на 42 обекта с общ брой изпускащи устройства 157 са извършили собствени периодични измервания по Глава пета от *Наредба №6/1999 г.*, за които е извършена оценка за съответствие с НДЕ, определени в нормативната уредба и КР. Анализът на получените резултати показва, че няма превишаване на емисионните норми.

Извършени са проверки на 30 обекта с неподвижни източници на емисии на вредни вещества, за които операторите извършват СПИ. За констатирани несъответствия с нормативната уредба са дадени 9 предписания, касаещи извършване на СПИ и представяне на доклад с получени резултати в РИОСВ-Пазарджик. Дадените предписания са изпълнени в срок.

От директора на РИОСВ-Пазарджик през 2022 г. са утвърдени 7 броя точки за вземане на проби/извадки на 5 обекта по чл. 11, ал. 2 от *Наредба № 6/1999 г.*

През 2022 г. са извършени регистрации по чл. 9г от ЗЧАВ на три нови средни горивни инсталации с номинална входяща топлинна мощност под 5MW, на операторите: „Орика Мед България“ АД, „Братя Коцеви“ ООД и „Импрегнация-2000“ АД.

- Контрол на обекти и дейности с летливи органични съединения при съхранение, товарене или разтоварване и превоз на бензини

Във връзка с прилагане на *Наредба № 16 от 12 август 1999г. за ограничаване емисиите на летливи органични съединения при съхранение, товарене или разтоварване и превоз на бензини (Наредба №16/1999г.)* е обновен регистърът на обекти, извършващи дейности по съхранение, товарене или разтоварване на бензин на територията на област Пазарджик. През 2022 г. са извършени проверки на пет обекта, включени в годишния план за контрол. Дадени са две предписания, касаещи представяне на дневник за състоянието на системата, съответстваща на Етап II за улавяне на бензиновите пари (УБП) за проверка, както и за представяне на дневника за заверка от директора на РИОСВ-Пазарджик, съгласно чл. 14д, ал. 4 от *Наредба №16/1999г.* Предписанията са изпълнени в срок.

Към 31.12.2022 г. в регистъра на РИОСВ-Пазарджик са вписани 117 бензиностанции, от които на една е преустановено съхранението и продажбата на бензини от 2016 г., а 10 временно са преустановили дейността си. Всички действащи 106 бензиностанции са оборудвани със системи, съответстващи на Етап II на УБП. През 2022 г. е извършена заверка на 6 дневника за състоянието на системата, съответстваща на Етап II на УБП. Не са установени нередовности.

- Контрол на обекти, осъществяващи дейности с употреба на летливи органични съединения в разтворители

В електронния регистър на инсталациите, съгласно чл. 30л от ЗЧАВ са вписани 39 инсталации, извършващи дейности от категориите, съгласно Приложение №1 от *Наредба № 7 от 21 октомври 2003г. за норми за допустими емисии на летливи органични съединения, изпускани в околната среда, главно в атмосферния въздух в резултат на употребата на разтворители в определени инсталации (Наредба № 7/2003г.)*, от които 6 са заличени със заповед за заличаване от регистъра. Инсталациите, осъществяващи дейности с употреба на летливи органични съединения в разтворители с издадени комплексни разрешителни от ИАОС са две. През 2022 г. не са регистрирани нови инсталации по чл. 30л от ЗЧАВ, както и извършени промени в обстоятелствата. Издадени са четири заповеди за заличаване във връзка с прекратяване на дейност на инсталациите.

През 2022 г. оператори на инсталации, включително и тези с издадено комплексно разрешително, които извършват дейности с употреба на разтворители над праговите стойности за консумация на разтворители (ПСКР), в т.ч. и химическо чистене представиха в РИОСВ-Пазарджик планове за управление на разтворителите (ПУР) в законоустановения срок. Всички 9 плана са утвърдени и съответно издадени решения от РИОСВ Пазарджик. Операторите на 30 инсталации, използващи в своята дейност разтворители под ПСКР за съответната категория дейност, които са вписани в регистъра, представиха информация за количеството вложени разтворители. Операторите на 5 инсталации, които не попадат в Приложение №1 от *Наредба №7/2003г.* също подадоха в РИОСВ информация за количеството вложени разтворители.

Обработени са партидите на всички оператори на регистрираните инсталации по чл. 30л от ЗЧАВ и данните са въведени в Информационната система на ИАОС.

Към 31.12.2022 г. общият брой на работещите инсталациите, вписани в електрония регистър по чл. 30л от ЗЧАВ, включително и тези с издадено комплексно разрешително, извършващи дейности от категориите, съгласно Приложение №1 от *Наредба № 7/2003г.* са тридесет и пет.

През 2022 г. са извършени 9 планови проверки на инсталации, осъществяващи дейности с употреба на летливи органични съединения в разтворители. Няма дадени предписания.

- Контрол на обекти за производство, търговия или употреба на определени бои, лакове и авторепаратурни продукти, съдържащи органични разтворители

За оценка на съответствието с изискванията на *Наредбата за ограничаване емисиите на летливи органични съединения при употребата на органични разтворители в определени бои, лакове и авторепаратурни продукти (Наредбата)* през 2022 г. са извършени всички планирани проверки. Тяхното разпределение е следното:

- 1 проверка на оператор, извършващ търговия на дребно с продукти, посочени в Приложение №2 от *Наредбата*;

- 1 проверка на оператор, извършващ нанасяне на покритие върху моторни превозни средства (МПС) от отделните категории, съгласно Закона за движението по пътищата или на части от тях в рамките на извършвания ремонт, консервация или декориране на превозното средство извън инсталациите на производителя (дейност, отпаднала от обхвата на *Наредба № 7/2003г.*;

- 4 проверки на оператори, които извършват дейности от обхвата на *Наредба №7/2003г.* с използване на бои, лакове и авторепаратурни продукти и не превишават съответните долни прагови стойности за консумация на разтворители (ПСКР);

- 2 проверки на оператори, които използват продукти, посочени в Приложение №1 от *Наредбата* и непосочени в предходните точки.

При проверките не са установени нарушения по отношение на етикетирането и нормите за максимално допустимо съдържание на ЛОС по Приложение № 2 към чл. 3, ал. 1 от *Наредбата*.

За поддържане на информационната система на ИАОС в съответствие с програмата за мониторинг, по *Наредбата* е представена справка в ИАОС.

- Контрол и управление на веществата, нарушаващи озоновия слой

Към 31.12.2022 г. на територията, контролирана от РИОСВ-Пазарджик, обектите, попадащи в обхвата на *Регламент (ЕС) №517/2014 на Европейския парламент и на Съвета от 16 април 2014г. за флуорсъдържащите парникови газове (Регламент №517/2014)* са 130. През 2022 г. са извършени проверки на 36 обекта с монтирано оборудване, заредено с флуорсъдържащи парникови газове (ФПГ) и на фирми, извършващи дейности по монтаж, поддръжка и сервиз на инсталациите, които съдържат ФПГ. При извършения контрол са констатирани несъответствия с нормативната уредба, за което на операторите са дадени 8 предписания. Същите са изпълнени.

През 2022 г. е изготвен и представен в МОСВ обобщен годишен отчет за 2021 г. по чл. 37 от *Наредба № 1 от 17 февруари 2017г. за реда и начина за обучение и издаване на документи за правоспособност на лица, извършващи дейности с оборудване, съдържащо флуоросъдържащи парникови газове, както и за документирането и отчитането на емисиите на флуоросъдържащи парникови газове*, отнасящ се до

информация за оборудването, което съдържа ФПГ и информация за ползвателите на ФПГ на територията на РИОСВ-Пазарджик.

Извършвано е ежеседмично следене на интернет сайтовете за реклама на хладилни агенти – вещества, които нарушават озоновия слой (забранени за търговия и употреба от 01.01.2015 г.) и флуорсъдържащи парникови газове в бутилки за еднократна употреба, за които има забрана за внос от 04.07.2007 г., както и предлагани на по-ниски цени. Изготвени са 4 справки за извършените проверки - по една за всяко тримесечие. Не е установено предлагане и продажба на забранени вещества, които нарушават озоновия слой, както и бутилирани за еднократна употреба.

- Контрол по изпълнение на условията в разрешителните за емисии на парникови газове

За 2022 г. не са планирани обекти за контрол по изпълнение на условията в разрешителните за емисии на парникови газове (РЕПГ).

3. Оценка на качеството на атмосферния въздух:

Могат да се направят следните заключения за състоянието на атмосферния въздух в региона:

По отношение качеството на атмосферния въздух в Пазарджик, на база получените данни от станция Пазарджик - РИОСВ, код на станцията ВG0047А през 2022 г. са отчетени 13 превишения на средноденоношната норма, които са под регламентираните превишения от 35 пъти в рамките на една календарна година. Отчетената средногодишна концентрация на ФПЧ₁₀ за 2022 г. е 23,71 µg/m³, което е под средногодишната норма за опазване на човешкото здраве - 40 µg/m³.

Все още се наблюдават превишения на средноденоношните норми на ФПЧ₁₀ през отоплителните месеци януари, февруари, март и декември, дължащо се на използване на твърди горива за отопление. Промислената дейност в региона не води до сериозно замърсяване на атмосферния въздух.

II.2.ВОДИ

Основни приоритети на контролната дейност през 2022 година

Водите на територията на Р България са повърхностни, подземни, вкл. минерални, вътрешни морски води и териториално море.

Управлението на водите се осъществява на национално и басейново ниво. Районите на речните басейни се определят от естественото разположение на вододелите между водосборните области на една или няколко основни реки. Определянето на речните басейни не следва административно-териториалното деление на страната.

Територията, контролирана от РИОСВ-Пазарджик попада в два района на басейново управление:

- Източнобеломорски район за управление на водите с център Пловдив - за поречието на р. Марица.
- Западнобеломорски район за управление на водите с център Благоевград - за поречието на р. Доспатска.

Съгласно изискванията на Закона за водите, министърът на околната среда и водите, чрез регионалните инспекции по околната среда и водите:

- контролира обектите, формиращи отпадъчни води, параметрите и изпълнението на условията и изискванията в издадените разрешителни за

заустване на отпадъчни води и комплексните разрешителни, издадени по реда на ЗООС;

- контролира аварийните изпускания на отпадъчни води;
- провежда мониторинг на отпадъчните води;
- поддържа база данни за извършения мониторинг и за контрол на отпадъчните води;
- поддържа в актуално състояние списъците на обектите, които формират емисии на приоритетни и приоритетно-опасни вещества, общи и специфични замърсители;
- контрол при аварийни ситуации и залпови изпускания, както и превантивен контрол за предотвратяването им;
- оперативен контрол върху поддръжката и експлоатацията на насипища, хвостохранилища и шламохранилища.

В рамките на териториалния си обхват РИОСВ-Пазарджик осъществява контрол върху състоянието на водите и водните обекти по поречието на реките на територията на област Пазарджик.

Основен приоритет е опазването на повърхностните води по поречието на р. Марица и р. Доспатска от замърсяване, чрез осъществяване контрол на емитери, които с отпадъчните си води изпускат приоритетни и приоритетно - опасни вещества, специфични замърсители и/или други вещества, от чието въздействие могат да се променят основните параметри, характеризиращи състоянието на водните тела.

Експертите от направление „Опазване на водите” в РИОСВ–Пазарджик при изпълнение на законовите си задължения извършват превантивен, текущ и последващ контрол на обекти, формиращи отпадъчни води. Контролната дейност включва контрол върху състоянието на водите и водните обекти по поречието на реките на територията на област Пазарджик. Проверките за контрол по опазване и използване на водите и водните обекти включват:

- емисионен контрол на обекти, формиращи отпадъчни води и на обекти, формиращи отпадъчни води с емисии на опасни и вредни вещества, заустващи в повърхностни водни обекти в съответствие с издадени Разрешителни за заустване на отпадъчни води по чл. 46 ал.1 т. 3 от Закона за водите (обн. ДВ, бр. 67 /1999 г.и посл. изм. и доп. бр.102/23.12.2022 г.) и Комплексни разрешителни по Закона за опазване на околната среда (обн. ДВ, бр. 91 /2002 г. и посл. изм. и доп. бр. 96/02.12.2022г.), Заповед No РД-1093/10.12.2021 год. на МОСВ и утвърден списък на емитерите;
- контрол за изпълнение на условия в издадените разрешителни за ползване на водни обекти с цел заустване на отпадъчни води и контрол на основните емитери, формиращи отпадъчни води и заустващи в повърхностни водоприемници издадени по Закона за водите и комплексните разрешителни, издадени по ЗООС, в т.ч. собствен мониторинг на обектите;
- контрол върху обектите, формиращи отпадъчни води, експлоатиращи пречиствателни станции и локални пречиствателни съоръжения;
- състояние и правилна експлоатация на пречиствателни станции за отпадъчни води от населени места;
- контрол на канализационните системи на населените места, селищни и курортни образувания;

- извършване на проверки и изготвяне на отговори по постъпили сигнали и жалби за замърсяване на води и водни обекти;
- контрол при аварийни ситуации и залпови изпускания, както и превантивен контрол за предотвратяването им;
- оперативен контрол върху поддръжката и експлоатацията на насипища, хвостохранилища и шламохранилища;
- изготвяне на санкции при констатирани замърсявания и нарушения на нормативната уредба за опазване на водите, прилагане разпоредбите на чл. 69 от ЗООС /обн. ДВ бр. 91 /2002 г./ и Наредбата за реда за определяне и налагане на санкции при увреждане или замърсяване на околната среда над допустимите норми /обн. ДВ бр.69 /2003 г./;
- съставяне на актове за установени административни нарушения по Закона за водите и Закона за опазване на околната среда;
- проверки за изпълнение на дадени предписания;

През 2022 г. оперативният контрол беше съсредоточен върху опазването от замърсяване на повърхностните води по поречието на р. Марица и р. Доспатска. Извършени са проверки за изпълнение на изискванията, поставени в разрешителните за заустване и по условия в издадени комплексни разрешителни, в това число: за спазване на индивидуалните емисионни ограничения (ИЕО) и за изпълнение на плана за собствен мониторинг на отпадъчните води.

От извършените проверки на действащи пречиствателни станции и съоръжения за отпадъчни води към фирмите и предприятията се установи, че същите се поддържат в сравнително добро състояние. Затрудненията и проблемите при експлоатацията на съоръженията са предимно по финансови и организационни причини, предизвикани от нередовната работа на основните производства. В отделни случаи не се извършват своевременно необходимите ремонти и подмяна на амортизирани машини и съоръжения.

Последствията от поэтапното закриване на площадки за рудодобив са съществен екологичен проблем за региона. Основно те влияят върху състава на повърхностните води, чрез инфилтрация и дифузия на атмосферни води, през обема на рекултивирани насипища.

Основни дифузни източници са пл. „Елшица”, пл. „Медет” и пл. „Радка”. За преустановяване на замърсяването от дифузни източници, формирани от поэтапното закриване на рудодобива е променено ПМС 140/1992г. на МС, като са включени и дейности за финансиране от държавния бюджет по отвеждане и пречистване на повърхностни и дренажни води.

От извършените проверки на инсталациите не са констатирани разливи, течове или дрениране на родуктивни разтвори. Факти и резултати от извършения оперативен контрол:

- „Еко Антрацит”ЕАД е сключило рамков договор № ЕА-11-01/16.08.2018г. и допълнително споразумение от 29.08.2018 г. с „Монтажи”ЕАД за проектиране и изпълнение на обект рудник „Елшица” - управление и пречистване на води и мониторинг в срок до 48 месеца от датата на подписване на договора - през второто полугодие на 2021 г.
 - изпълнен е бараж на дере Камен дол в района на ОФ Елшица и канал за чисти води с дължина 860 метра.
 - изпълнен е бараж на Белковско дере в района на шосеен мост и канал за чисти води с дължина 630 метра.
 - Вертикална планировка ПС за дренажни води до ПСОВ.

Поддържа се водооборот на дренажните води от окисните отвали на р-к „Влайков връх”.

- Изпълняват се работни проекти за обекти: “Мониторинг и поддръжка на хвостохранилище „Елшица“ и “Мониторинг и поддръжка на хвостохранилище „Радка За пл. „Медет””:
- Разработеният и изпълняван проект „Рудник „Медет” - Управление и пречистване на води и мониторинг. Първи етап – управление на води”, предвижда разделяне на чисти и замърсени води и отвеждане на замърсените в котлована на рудник „Медет”.
- През 2022 г., поради липса на средства, не са извършвани строително-монтажни дейности на пл. „Медет”.

През 2022 г. са проверени всички обекти, разположени на територията на област Пазарджик, формиращи отпадъчни води, заустени в повърхностен воден обект. Извършено е пробонабиране и са проверени условията, поставени в съответните разрешителните за заустване и комплексни разрешителни. За установени несъответствия и констатирани отклонения от индивидуалните емисионни ограничения (ИЕО) в разрешителните за заустване, са съставени 10 акта (АУАН) на юридически лица за административни нарушения на Закона за водите.

Състоянието и оценката на повърхностните и подземните води на територията на област Пазарджик е изготвено със съдействието на БД ИБР.

I. ХАРАКТЕРИСТИКА НА ПОВЪРХНОСТНИТЕ ВОДИ

1. Характеристика и мониторинг на повърхностните води

1.1 Типове повърхностни води

Водните обекти на територията на Басейнова дирекция „Източнобеломорски район” (БДИБР) се отнасят към две категории повърхностни води – “Река” и “Езеро”.

На територията на област Пазарджик са идентифицирани 3 типа води от категория „Река” /Таблица №1-1/:

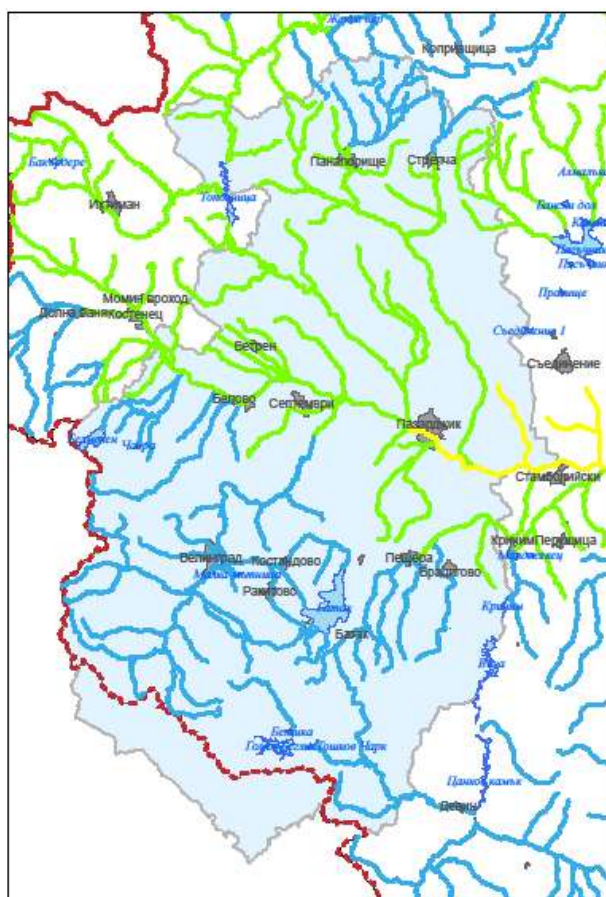
Таблица №1-1 Типология категория “РЕКА” в област Пазарджик

№	Тип	Име на типа	Водосбор
1	R3	Планински реки	Равногорска река; Стара река и притоци до град Пещера; Река Стрелчанска Луда Яна от извори до град Стрелча; Река Панагюрска Луда Яна от извори до град Панагюрище; Река Чепинска и притоци от извори до кантон Долене
2	R5	Полупланински реки	Стара река от град Пещера до устие; Река Луда Яна от Панагюрище до устие; Река Селска и притоци; Река

			Марица от гр.Белово до р.Тополница; Река Тополница от язовир Тополница до устие и р.Елшишка; Река Чепинска от начало на корекция до устие и р.Грохоча
3	R12	Големи равнинни реки	Река Марица от р.Тополница до вливане на р.Въча

На територията на област Пазарджик в рамките на посочените типове реки са определени 39 водни тела. Всяко водно тяло е речен участък с еднакво екологично и химично състояние, който има важна роля при управлението на водите. В Плана за управление на речните басейни на Източнореломорски район (ПУРБ на ИБР) за 2016-2021г., приет с Решение №1106/29.12.2016г. на Министерски съвет са подготвени конкретни програми от мерки, чрез реализацията на които трябва да се постигне добро състояние на водите.

Карта №1-1 Типология категория "РЕКА" в област Пазарджик



Типология "РЕКИ" в РИОСВ - ПАЗАРДЖИК

На територията на област Пазарджик са определени 2 типа езера (язовири).

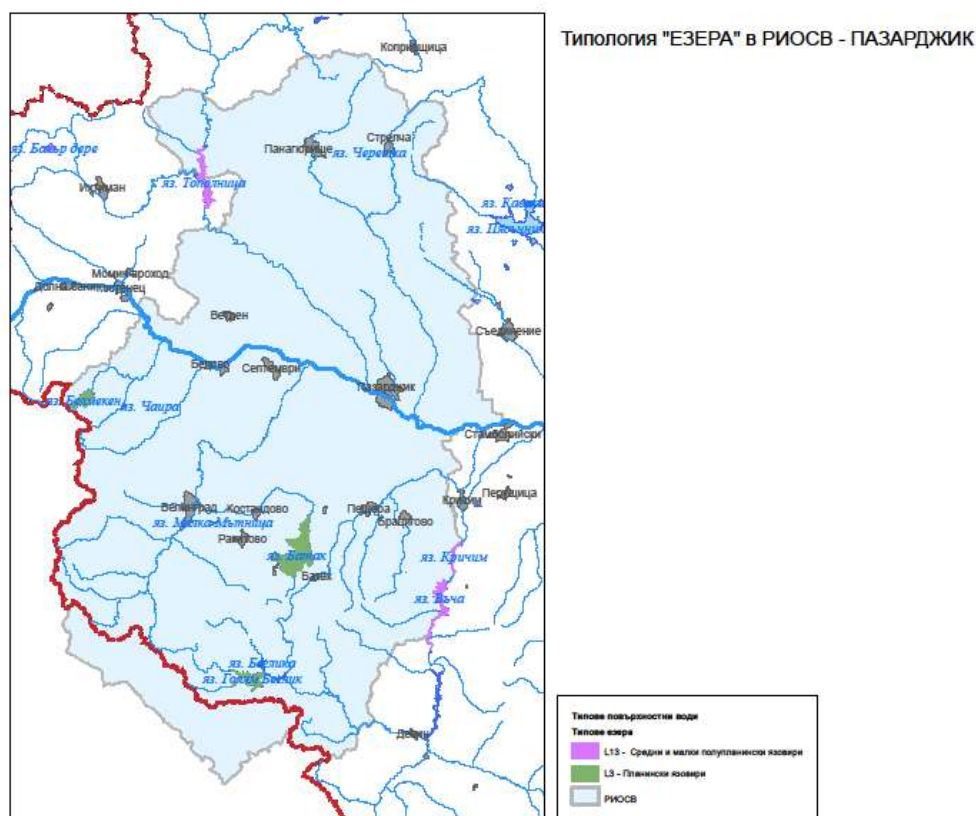
Всяко езеро (язовир) с площ > 500 ха се определя като самостоятелно водно тяло.

В обл. Пазарджик са определени 6 самостоятелни водни тела, посочени в Таблица №1-2:

Таблица № 1-2. Типове категория “ЕЗЕРА” в област Пазарджик

№	ТИПОВЕ	Язовири	Брой водни тел
1	L13 Средни и малки полупланински язовири	яз. Тополница, яз.Кричим, яз.Въча	3
2	L3 Планински язовири	яз. Голям Беглик, яз. Батак и яз. Белмекен	3

Карта №1-2 Карта на водните тела от категория “ЕЗЕРА” в област Пазарджик



1.2 Програми за мониторинг на повърхностни води

- Контролен мониторинг

При проектиране на мрежата за контролен мониторинг на повърхностни води на територията на ИБР са избрани представителни мониторингови пунктове за съответните речни басейни и типовете водни тела. Общият брой на пунктовете за контролен мониторинг на територията на РИОСВ- Пазарджик през 2022 г. е 5 – 2 пункта на реки и 1 пункт на язовири. Във връзка с определяне на екологичното и химично състояние на повърхностните

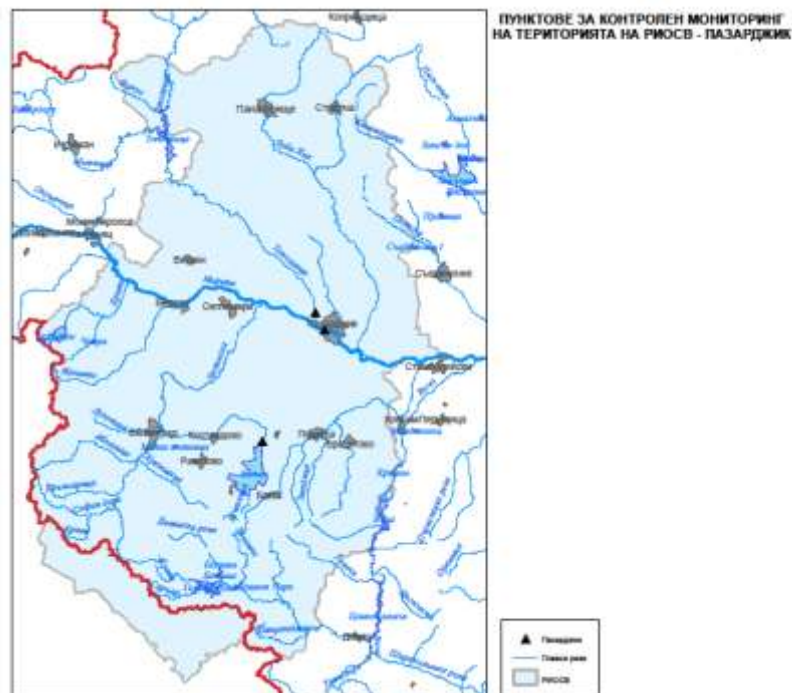
водни тела в тези пунктове се извършва мониторинг на биологични и физико-химични елементи, като еднократно в периода на ПУРБ е предвидено да се извърши и мониторинг на хидроморфологични елементи за качество.

- Река Марица – гр.Пазарджик
- Река Тополница – гр. Пазарджик, преди устие
- Язовир Батак

Честотата на контролния мониторинг е съобразена с минималната честота, която се препоръчва в Приложение V на РДВ за отделните показатели:

- Биологични елементи
 - фитобентос в реки – 1 път на 3 години
 - макрофити в реки и езера/ язовири – 1 път на 3 години
 - макрозообентос в реки – 1 път годишно
 - риби в реки и езера/ язовири – 1 път на 3 години
 - фитопланктон/хлорофил А в язовири (заедно с прозрачност, разтворен кислород, активна реакция/pH и електропроводимост) – 2-4 пъти годишно, като мониторингът се извършва 2-6 пъти в периода на ПУРБ.
- Физико-химични елементи
 - основни показатели – 4 пъти годишно
 - специфични замърсители – 4 пъти годишно
 - приоритетни вещества – 12 пъти годишно

Карта № 2-1 Мрежа за контролен мониторинг на повърхностни води на територията на област Пазарджик (чл.8 на РДВ)



• **Оперативен мониторинг**

При подготовката на програмата за оперативен мониторинг на повърхностните води в ИБР е използвана информация за състоянието на определените водни тела и се прилагат критериите, посочени в т.1.3.2. на Анекс V на РДВ.

Пунктове за оперативен мониторинг се поставят в онези водни тела, които са в лошо състояние и съществува риск да не постигнат добро състояние. На територията на обл. Пазарджик през 2022 г. са определени 18 пункта за оперативен мониторинг- 17 на реки и 1 на язовири. В тези пунктове се извършва мониторинг по биологични и физико-химични елементи за качество.

- Река Марица - с.Огняново, след р. Луда Яна
- Река Марица след гр.Белово
- Река Чепинска гр.Велинград
- Река Чепинска - след гр.Велинград, преди с.Драгиново
- Река Чепинска с. Ковачево
- Река Чепинска, спирка Марко Николово
- Река Мътница - гр.Велинград, преди устие
- Река Тополница - с. Драгор, след вливане на р. Елшишка
- Река Елшишка с. Априлци
- Река Елшишка – устие
- Река Луда Яна - след гр.Панагюрище
- Река Стрелчанска Луда Яна - след гр.Стрелча
- Река Луда Яна – с.Росен
- Река Луда Яна – преди устие
- Река Стара - между гр.Пещера и с.Бяга
- Река Стара- устие
- Река Селска река, приток на р. Марица
- Язовир Тополница- стена

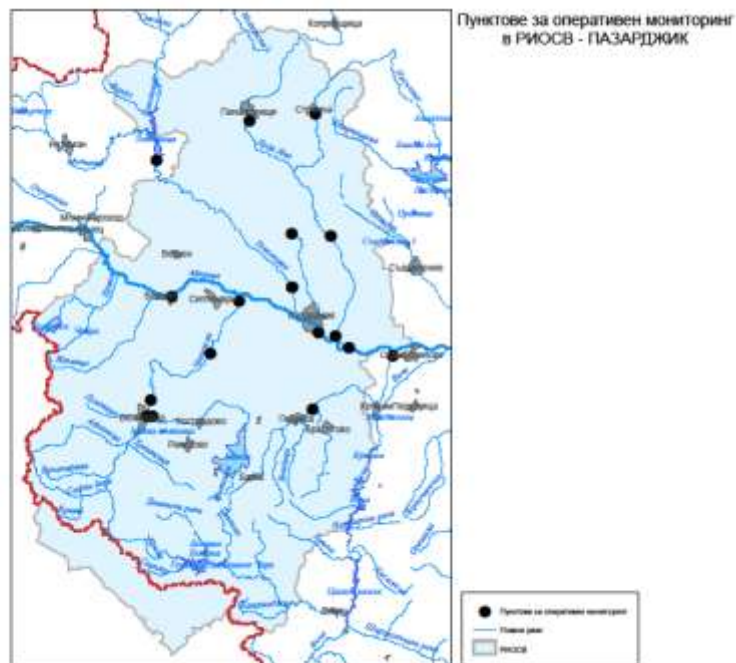
При подбора на показатели за оперативен мониторинг се използват биологичните елементи, индикативни за степента на антропогенно въздействие върху качеството на водите - макрозообентос в реки и фитопланктон в стоящи води. С оглед оперативното установяване на промените във фитопланктонните съобщества се използва показателят Хлорофил А в съчетание с други индикативни физико-химични показатели – прозрачност (SD), разтворен кислород, температура и електропроводимост.

Предвижда се мониторинг на всички физико-химични показатели, превишаващи стандартите за качество на околната среда (за приоритетни вещества) или приетите норми за добро екологично състояние на физико-химичните елементи. Предвижда се и мониторинг на други физико-химични показатели, които са свързани с тези, по които се наблюдават отклонения.

Честотата на оперативния мониторинг е съобразена с минималната честота, която се препоръчва в Приложение V на РДВ за отделните показатели:

- Биологични елементи
 - макрозообентос в реки – 1 път годишно
 - фитопланктон в язовири (заедно с прозрачност) – 1 път на 3 години
- Физико-химични елементи
 - основни показатели – 4 пъти годишно
 - специфични замърсители – 4 пъти годишно
 - приоритетни вещества – 12 пъти годишно

Карта № 2-2 Мрежа за Оперативен мониторинг на повърхностни води на територията на област Пазарджик (чл.8 на РДВ)



1.3 Показатели за мониторинг на повърхностните води

- **Биологични елементи за качество**

Хидробиологичният мониторинг се извършва за макробезгръбначни в реки по Ирландски Биотичен Индекс. Периодично в определени пунктове (през 3 г.) се извършва наблюдение и на останалите биологични елементи съгласно изискванията на РДВ – фитопланктон (язовири), фитобентос, макрофити и риби. Мониторингът и оценката на състоянието на биологичните елементи в реки се извършва по Наредба № Н-4/14.09.2012г. за характеризирание на повърхностните води.

От провеждания мониторинг за 2022 г. на биологичните елементи за качество са налични данни за дънни безгръбначни, макрофити, фитобентос и фитопланктон.

- **Физико-химични елементи за качество**

Мониторингът се извършва по основни физико-химични показатели, специфични замърсители и приоритетни вещества, свързани със замърсяване на повърхностните води с органични вещества, метали и металоиди. Анализът на планираните показатели се извършва от Регионална лаборатория Пазарджик към ИАОС.

За всеки отделен мониторингов пункт има определена схема за пробонабиране и анализиране по следните групи показатели:

- **Основни физико-химични показатели**
 - **I група** – активна реакция /рН/, температура, електропроводимост, разтворен кислород, наситеност с кислород, БПК₅, ХПК, азот амониев, азот нитратен, азот нитритен, ортофосфати.
 - **II група** – азот общ, фосфор общ, нитрати, калциево-карбонатна твърдост.
- **Специфични вещества**
 - **I група – Органични вещества**
 - **II група - Метали и металоиди** – желязо, манган, цинк, мед, хром общ, арсен, алуминий, уран.
- **Приоритетни вещества**- метали, полициклични ароматни въглеводороди, органофосфорни съединения, органохлорни пестициди, азот и фосфор съдържащи пестициди, бромирани дифенилетири, хлоралкани, фталати, трибутил-калаени съединения, пиретроидни пестициди, хлорфенокси пестициди, дифенилетири пестициди, хексабромциклододекани, хептахлор и хептахлорепоксид.

2. Определяне на екологично и химично състояние на повърхностните води

2.1 Химично състояние

При определяне на химичното състояние на повърхностните водни тела са приложени изискванията на Директива 2013/39/ЕС, транспонирана в Наредба за стандарти за качество на околната среда за приоритетни вещества и някои други замърсители от 2010г.

Химичното състояние на повърхностните водни тела се оценява в два класа – добро и лошо, които се изобразяват съответно със син и червен цвят. За извършване на достоверна оценка е необходимо минималната честотата на анализ да бъде 12 пъти в годната (1 път месечно).

През 2022 г. оценката на химичното състояние е извършена въз основа на разработена „Национална методика за оценка на химичното състояние на повърхностни води“. Методиката за оценка на състоянието на повърхностните води в България е разработена съгласно изискванията на Директива 2013/39/ЕС и отразява препоръките на Technical Guidance for implementing Environmental Quality Standards (EQS) for metals (2019). Методиката за оценка на състоянието е реализирана с помощта на шаблон в MS Office, приложение Excel. За изчисляване на бионаличните концентрации на Ni и Pb се използва методът на биотичната лиганда BIO-MET (<https://bio-met.net/>).

При оценката на химичното състояние на повърхностните водни тела е използван „Национален подход за групиране на повърхностните водни тела в периода на ПУРБ,

предназначен за провеждане на мониторинг и оценка на състоянието на водните тела“. Под групиране се разбира обединяване на повърхностни водни тела по определени критерии и пренасяне на оценката за елементите за качество от едно водно тяло към други водни тела, като са спазени избрани критерии. Групирането на повърхностните водни тела цели максимално използване на информацията чрез екстраполация на резултатите от мониторинга от наблюдавани към ненаблюдавани водни тела, принадлежащи към едни и същи групи.

През 2022 г. на територията на област Пазарджик, 23 повърхностни водни тела са определени в добро химично състояние и 12 водни тела – в лошо химично състояние в матрица „Води“. Показателите, по които се констатира лошото химично състояние в матрица „Води“ са кадмий, никел, флуорантен и трибутил-калаени съединения. Изместващи показатели в матрица «Биота» са бромирани дифенилетири и живак.

Таблица № 2-1 Брой повърхностни ВТ по химично състояние в матрица „Води“ на територията на обл.Пазарджик

	ВТ	Матрица
Химично състояние Матрица Води	Добро	23
	Лошо	12
	Неизвестно	10
	общо ВТ	45

2.2 Екологично състояние

Оценката на екологичното състояние/ потенциал на повърхностните водни тела се извършва по валидирана класификационна система за биологични и физико-химични елементи за качество и стандарти за качество на околната среда за химични елементи и специфични замърсители, които са в процедура на отразяване в Наредба № Н-4 от 14.09.2012г. за характеризирание на повърхностните води.

Екологичното състояние на повърхностните водни тела се оценява в пет класа: отлично, добро, умерено, лошо и много лошо, които се изобразяват с показаните в таблицата цветове.

Екологично състояние				
отлично	добро	умерено	лошо	много лошо

През 2022 г. оценката на екологичното състояние/потенциал е извършена въз основа на разработения „Общ подход за оценка на екологичното състояние и екологичния потенциал на повърхностните водни тела в България“.

В Таблица № 2-2 са дадени резултатите от оценката на екологичното състояние/потенциал на повърхностните водни тела в обл.Пазарджик. Анализът на резултатите показва, че през 2022 г. водните тела в добро екологично състояние са 17, в умерено – 18 и в лошо и много лошо състояние 10 водни тела. При сравняване на резултатите с тези през 2021 г. не се наблюдава подобряване на екологичното

състояние/потенциал (през 2021 г. 22 водни тела са в добро екологично състояние, 21 в умерено и 2 водни тела в лошо и много лошо екологично състояние/потенциал). Основните физико-химични показатели, по които се наблюдават отклонения са свързани с органично замърсяване - ортофосфати, общ фосфор, амониев азот, нитритен азот, нитратен азот, общ азот и БПК, причина за които са непречистени отпадъчни води от населени места, заустване на непречистени руднични води и промишлени отпадъчни води.

Таблица № 2-2 Брой водни тела разпределени по екологично състояние/потенциал в обл. Пазарджик през 2022 г.

	Общо ВТ	Марица
ЕКОЛОГИНО СЪСТОЯНИЕ/ ПОТЕНЦИАЛ	Отлично	0
	Добро	17
	Умерено	18
	Лошо	7
	Много лошо	3
	ВТ	45

Таблица 2-3 Състояние на водните тела на територията на област Пазарджик

№	Код	Водно тяло	СМ ИВТ	Екологично състояние/потенциал			Химично състояние Матрица Води	Химично състояние Матрица Биота
				Биологични елементи	ФХ елементи, Специфични вещества	Екологично състояние/ потенциал		
1	BG3MA500R120	Река Калаващица от извори до яз.Пясъчник*		Добро		Добро	Добро группирано BG3MA400R076	Лошо группирано BG3MA400R076
2	BG3MA500R129	Река Потока от извори до гр.Съединение*		Умерено Фитобентос	Умерено Робщ	Умерено	Добро группирано BG3MA400R076	Лошо группирано BG3MA400R076
3	BG3MA600L132	Язовир Кричим*	СМ	Максимален ЕП	Умерен Робщ	Умерен ЕП	Неизвестно	Неизвестно
4	BG3MA600L133	Язовир Въча*	СМ	Умерен ЕП Макрозообентос Фитобентос	Добро	Умерен ЕП	Добро	Неизвестно
5	BG3MA600L138	Яз.Голям Беглик	СМ	Умерен ЕП Риби	Умерен Робщ, Al, Cu	Умерен ЕП	Неизвестно	Неизвестно
6	BG3MA600R136	Река Девинска от язовир Тошков чарк до устие и притоци: ляв- Бабинска		Добро	Умерено Разт. O ₂ , Робщ	Умерено	Лошо Fluoranthene	Неизвестно
7	BG3MA600R218	Река Девинска от яз. Голям Беглик до яз Тошков чарк и Топлика		Добро	Добро	Добро	Добро группирано BG3MA500R104	Лошо группирано BG3MA500R104
8	BG3MA600R219	Река Девинска от извори до яз. Голям Беглик		Добро	Добро	Добро	Добро группирано BG3MA500R104	Лошо группирано BG3MA500R104
9	BG3MA700R143	Река Марица от р.Тополни до вливане на р.Въча и ГОК и ГОК II		Лошо Макрозообентос Макрофити Фитобентос Риби	Умерено Al	Лошо	Лошо Tributyltin, Fluoranthene	Лошо PBDE, Mercury

10	BG3MA700R144	Стара река от гр.Пещера до устие	СМ	Лош ЕП Макрозообентос	Умерен БПК5, Нобщ, Робщ	Лош ЕП	Добро	Лошо PBDE, Mercury
11	BG3MA700R145	Равногорска река		Добро		Добро	Добро группирано BG3MA500R104	Лошо группирано BG3MA500R104
12	BG3MA700R146	Стара река от Дериндере до гр.Пещера		Добро	Умерено Нобщ, Робщ	Умерено	Лошо Fluoranthene	Неизвестно
13	BG3MA700R147	Река Новомахленска		Добро	Добро	Добро	Добро группирано BG3MA500R104	Лошо группирано BG3MA500R104
14	BG3MA700R148	Стара река от извори до ре Дериндере –ПБВ		Добро	Добро	Добро	Добро группирано BG3MA900R230	Неизвестно
15	BG3MA700R149	Река Луда Яна от вливането на Стрелчанска Луда Яна до устие		Лошо Макрозообентос Макрофити	Умерено Робщ, Cu, Al	Лошо	Лошо Ni	Лошо PBDE
16	BG3MA700R151	Река Панова-с.Оборище, ПБ			Добро	Добро	Добро группирано BG3MA900R230	Неизвестно
17	BG3MA700R153	Река Стрелчанска Луда Яна от извори до гр.Стрелча		Умерено Макрозообентос	Добро	Умерено	Добро группирано BG3MA900R230	Неизвестно
18	BG3MA700R154	Река Панагюрска Луда Яна от извори до гр. Панагюрище		Умерено Макрозообентос Фитобентос	Добро	Умерено	Добро группирано BG3MA900R230	Неизвестно
19	BG3MA700R155	Река Безименна –местност Мулей			Добро	Добро	Добро группирано BG3MA900R230	Неизвестно
20	BG3MA700R156	Река Селска и притоци и ГОК Чакъша	СМ	Много лош ЕП Макрозообентос Риби	Умерено БПК5, Робщ	Много лош ЕП	Лошо Tributyltin	Неизвестно
21	BG3MA700R220	Панагюрска Луда Яна от Панагюрище до вливането на Стрелчанска Луда Яна		Лошо Макрозообентос Фитобентос	Умерено БПК5, Нобщ, Робщ, Al, Cu	Лошо	Неизвестно	Неизвестно
22	BG3MA790R157	Река Марица от гр.Белово до р.Тополница и ГОК 13 –К1 (ГК1)		Умерено Макрозообентос	Добро	Умерено	Неизвестно	Неизвестно
23	BG3MA800L160	Яз. Тополница	СМ	Максимален ЕП	Умерен ЕП Нобщ, Робщ, Al, Cu	Умерен	Добро	Лошо PBDE, Mercury
24	BG3MA800R224	Река Елшишка		Много лошо Макрозообентос	Умерено pH, Нобщ, Робщ, Mn, Cu, Fe, Zn, Al	Много лошо	Лошо Cd, Ni	Неизвестно
25	BG3MA800R225	Река Тополница от яз.Тополница до устие	СМ	Лош ЕП Макрозообентос Макрофити Риби	Умерено БПК5, Нобщ, Робщ, Zn, Mn, Cu, Al	Лош ЕП	Лошо Cd	Лошо PBDE
26	BG3MA900L192	Яз.Батак	СМ	Много лош ЕП Фитопланктон Риби	Умерен ЕП Робщ	Много лош ЕП	Неизвестно	Неизвестно
27	BG3MA900L205	Яз.Белмекен	СМ	Лош ЕП Макрозообентос	Добро	Лош ЕП	Неизвестно	Неизвестно
28	BG3MA900R184	Река Чепинска от нач. корекция до устие и р.Грохоча	СМ	Лош ЕП Макрофити Макрозообентос	Умерено Робщ	Лош ЕП	Добро	Лошо PBDE, Mercury
29	BG3MA900R185	Река Чепинска от кантон Долене до Начало корекция		Добро	Умерено Нобщ, Робщ	Умерено	Лошо Fluoranthene	Неизвестно
30	BG3MA900R186	Река Чепинска от вливането на р.Мътница до кантон Долене		Умерено Макрозообентос	Умерено БПК5, Нобщ, Робщ	Умерено	Лошо Fluoranthene	Неизвестно

31	BG3MA900R189	Стара река от ПБВ до влива в р.Мътница	Умерено Макрозообентос	Умерено БПК ₅ , Нобщ, Робщ	Умерено	Добро групирано BG3MA900R184	Лошо групирано BG3MA900R184
32	BG3MA900R190	Река Мътница след ПБВ до Стара река	Добро		Добро	Неизвестно	Неизвестно
33	BG3MA900R191	Река Мътница под яз.Батак, притока и приток ПБВ	Добро	Добро	Добро	Добро групирано BG3MA900R230	Неизвестно
34	BG3MA900R193	Тупавишко дере		Добро	Добро	Добро групирано BG3MA900R230	Неизвестно
35	BG3MA900R194	Река Дълбоки дол до яз.Бат	Добро		Добро	Неизвестно	Неизвестно
36	BG3MA900R195	Река Боев дол до яз.Батак	Добро		Добро	Неизвестно	Неизвестно
37	BG3MA900R196	Река Луковица	Добро		Добро	Неизвестно	Неизвестно
38	BG3MA900R197	Река Чепинска от р.Абланица до устието на на р.Луковица р.Мътница	Добро	Умерено Робщ	Умерено	Добро групирано BG3MA900R184	Лошо групирано BG3MA900R184
39	BG3MA900R198	Река Чепинска и притоци от извори до устие на Абланица и Хремщица	Отлично	Добро	Добро	Добро групирано BG3MA900R230	Неизвестно
40	BG3MA900R199	Азово дере ПБВ	Отлично		Отлично	Добро групирано BG3MA900R230	Неизвестно
41	BG3MA900R200	Река Яденица	Умерено Макрозообентос Риби	Умерено Робщ	Умерено	Лошо Fluoranthene	Неизвестно
42	BG3MA900R201	Река Марица от град Долна бана до град Белово*	Умерено Макрозообентос	Умерено БПК ₅ , Робщ, Нобщ, Al	Умерено	Лошо Fluoranthene	Лошо PBDE, Mercury
43	BG3MA900R202	Баш вада ПБВ		Добро	Добро	Добро групирано BG3MA900R230	Неизвестно
44	BG3MA900R228	Река Мътница от вливане в Стара река до устие и р.Малка Мътница	Умерено Макрозообентос	Умерено БПК ₅ , Нобщ, Робщ	Умерено	Добро групирано BG3MA900R184	Лошо групирано BG3MA900R184
45	BG3MA900R229	Река Крива река и р. Чаирска	Добро	Добро	Добро	Лошо Fluoranthene	Неизвестно

Забележка: *на територията на РИОСВ- Пазарджик попада малка част от водното тяло

Участъци с лошо състояние на водните тела:

Басейн на р.Марица:

- **Река Елшишка-** водното тяло е в много лошо екологично и лошо химично състояние. В пункт р.Елшишка- устие се констатира превишаване на СКОС по показателите: манган, желязо, мед, цинк, алуминий, кадмий и никел.
- **Река Тополница от яз.Тополница до устие-** водното тяло е в лош екологичен потенциал и лошо химично състояние по показател никел. В пункта на р.Тополница в гр.Пазарджик се установява превишаване на стандартите за добро състояние по азот амониев, общ азот, оротофосфати, общ фосфор, цинк, мед, манган, алуминий и никел. Източник на замърсяването са водите на р.Елшишка, която се влива в р.Тополница при с.Драгор.
- **Река Панагюрска Луда Яна от Панагюрище до вливането на р. Стрелчанска Луда Яна-** водното тяло е в лошо екологично състояние по биологични и физико-химични

елементи за качество, и добро химично състояние. Изместващи физико-химични показатели са: БПК₅, азот общ, общ фосфор, алуминий и мед.

В изпълнение на Заповед № РД-1/02.01.2018 г. на Министъра на околната среда и водите за констатираните превишения за посочените показатели в подземни/повърхностни води I път на тримесечие се предоставя информация на Министерство на здравеопазването във връзка с предприемане на необходимите мерки по компетентност. Тази информация се публикува всеки месец и на сайта на Басейнова дирекция „Източнобеломорски район” на посочения линк https://earbd.bg/SPRAVKA_ZA_PREVISHENIYA-c761.

3.1. Състояние на питейните води

3.1.1. Подход при оценката на повърхностните питейни водни тела

Оценката на състоянието на повърхностните питейни водни тела е извършена в зависимост от категорията на водоизточниците в тях. Категорията на водоизточниците се определя на базата на резултатите от извършвания мониторинг и нормите в Приложение 1 на Наредба № 12 от 2002 г. за оценка на качеството на повърхностните води за питейно-битови цели. Съгласно тази наредба водоизточниците се класифицират в три категории в зависимост от качеството на водите – А1, А2, А3, като А1 е за най-доброто качество.

Във втория ПУРБ на ИБР за повърхностните питейни водни тела са приложени критерии за групиране с цел оптимизиране на мониторинга и достоверно използване на резултатите при оценката на състоянието. В резултат на този процес са обособени 2 групи водни тела:

- **ВТ, които се наблюдават самостоятелно (резултатите от мониторинга не могат да бъдат прехвърляни към други водни тела).** Те са избрани по следните критерии:
 - има установени точкови източници на натиск;
 - разположени са в непосредствена близост до значими източници на дифузен натиск;
 - представляват водохранилища (питейни язовири);
 - водоснабдяват големи населени места (>30000 жители);
 - принадлежат към равнинни типове реки, тип R14 Суб-средиземноморски (пресъхващи) реки или дебитът на ПБВ силно варира през годишните сезони и се наблюдават случаи на пресъхване;
 - попадат в категория А3 или излизат извън категориите на Наредба 12.
- **ВТ, които се обособяват в групи, в рамките на които се избират представителни водни тела, провежда се мониторинг на ротационен принцип в периода на ПУРБ и резултатите се използват за оценка на състоянието на всички тела от групата.** При определяне на групите са използвани следните критерии:
 - обща типология;

- речни басейни / подбасейни;
- наличие и характер на дифузен натиск (селско и горско стопанство, въздушни емисии).

3.1.2. Резултати от определяне на състоянието на повърхностните водни тела

На територията на област Пазарджик се намират 18 водохващания за питейно-битово водоснабдяване от повърхностни води, разположени в 12 питейни водни тела.

Карта № 3-1 Водохващания за питейно-битово водоснабдяване на територията на област Пазарджик



В Таблица № 3-1 са представени резултатите от определяне категорията на водоизточниците и състоянието на повърхностните питейни водни тела по данни от мониторинга проведен през 2022 г.

През 2022 г. не се променя състоянието на 13 питейни водни тела (18 водоизточника) и се определят като добро (категория А2).

Таблица № 3-1 Състояние на повърхностните питейни водни тела на територията на област Пазарджик

№	Код на водното тяло	Име на водното тяло		Водоизточник	Категория водоизточник	Състояние водно тяло
1	BG3MA900R229	Река Крива и р.Чаирска	1	Дневен изравнител, с. Сестримо	A2	A2
			2	р. Хаджидейца	A2	
2	BG3MA900L205	яз. Белмекен	3	канал Джаферица-Белмекен, с.Сестримо	A2	A2
3	BG3MA900R202	Баш вада ПБВ	5	р.Башвада	A2	A2
4	BG3MA900R198	р.Чепинска и притоци от извори до устие	6	Бистришка деривация №11, гр.Велинград - р.Грънчарица	A2	A2

		на Абланица и Хремщица	7	Бистришка деривация №12, гр.Велинград - р.Бистрица	A2	
5	BG3MA900R193	Тупавишко дере	8	р. Тепавишко дере	A2	A2
6	BG3MA900R191	р. Мътница под язовир Батак до притока и приток ПБВ	9	р.Мътница	A2	A2
7	BG3MA800R183	р.Златьовица ПБВ	10	р.Златьовица	A2	A2
8	BG3MA700R155	р.Безименна местност Мулей	11	р. Безименна	A2	A2
9	BG3MA700R154	р.Панагюрска Луда Яна от извори до град Панагюрище	12	р. Рогочевец	A2	A2
			13	р.Луда Яна, водохващан "Гешенка"	A2	
10	BG3MA700R151	р.Панова- с. Оборище, ПБВ	14	р. Панова	A2	A2
11	BG3MA700R148	Дерин дере ПБВ	15	р.Дерин дере	A2	A2
			16	р. Каменишко дере	A2	
			17	р.Карлъшко дере	A2	
12	BG3MA600L138	яз.Голям Беглик	18	яз.Голям Беглик	A2	A2

II. ХАРАКТЕРИСТИКА НА ПОДЗЕМНИТЕ ВОДИ

1. Мрежа за мониторинг на химичното състояние на подземните води.

На територията на РИОСВ-Пазарджик са разположени 14 подземни водни тела (по-голяма или по-малка част от тях).

Трябва да изтъкнем, че в регистъра на зоните за защита на подземни води, предназначени за ПБВ са включени всички подземни водни тела на територията на ИБР, поради използването им за водоснабдяване с питейна цел.

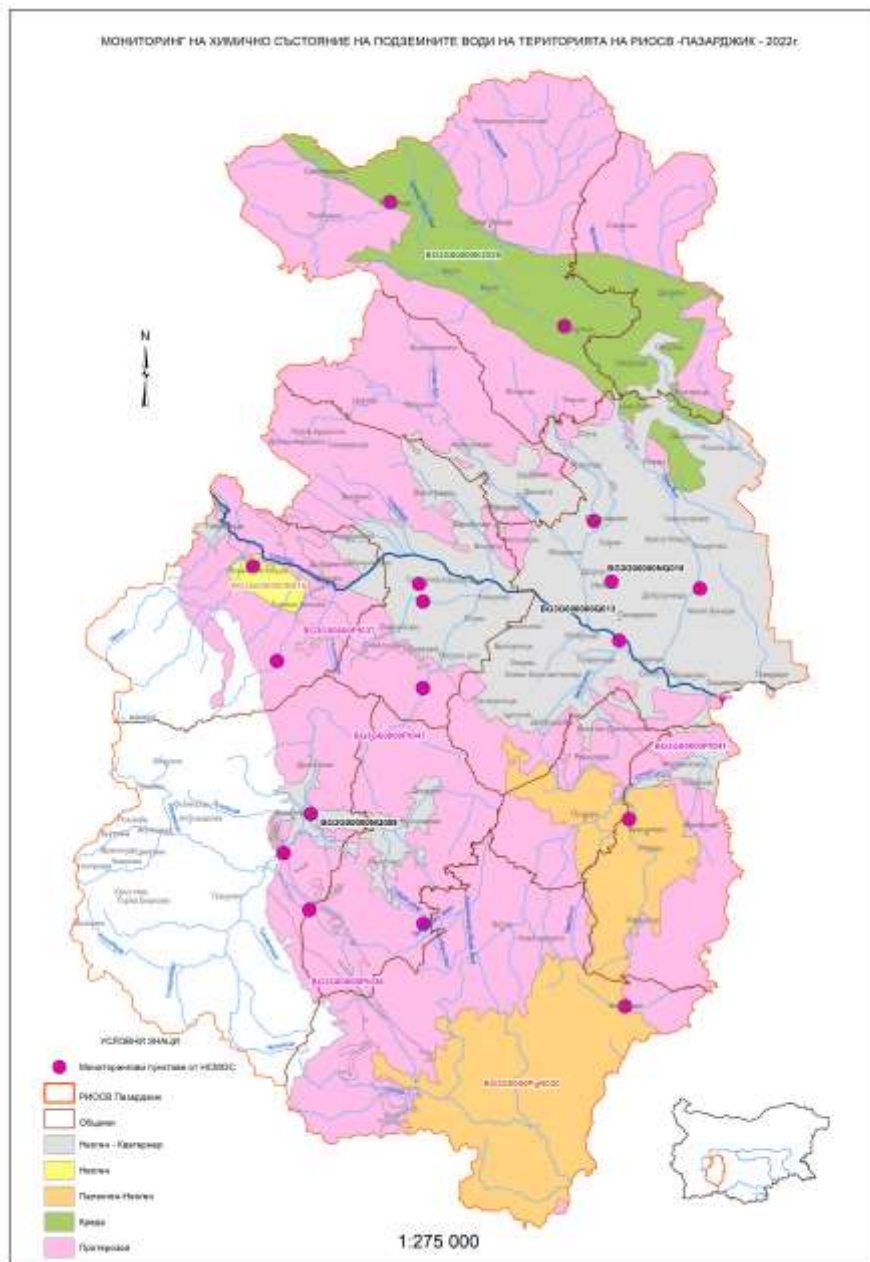
През 2022г. е изпълнен оперативен мониторинг.

Националната мрежа за оперативен мониторинг на химичното състояние на подземните води на територията на РИОСВ-Пазарджик през 2022 година включва 17 хидрогеоложки пункта за мониторинг (отразени на долу представената карта):

1. BG3G000000QMP018 - Сондаж, гр. Велинград, общ. Велинград
2. BG3G000000QMP031 - Сондаж - Септември – гара, гр. Септември, общ. Септември
3. BG3G000000QMP037 - ПС-ПБВ "Ивайло", гр. Пазарджик, общ. Пазарджик
4. BG3G000000QMP039 – Сондаж, с. Мало Конаре, общ. Пазарджик
5. BG3G000000QMP041 - Сондаж – ЕРЦ, гр. Пазарджик, общ. Пазарджик
6. BG3G000000N2MP055 - Сондаж – ПС, с. Гелеменово, общ. Пазарджик
7. BG3G000000NMP162 – Дренаж, с. Сестримо, общ. Белово
8. BG3G000000PGMP061 - Извор "Шалварище", с. Фотиново, общ. Батак
9. BG3G000000PGMP062 - Два извора - СШ, м-т "Студената вода", гр. Брацигово, общ. Брацигово

10. BG3G0000K2sMP068 – Дренаж, с. Попинци, общ. Панагюрище
11. BG3G0000K2MP069 - Сондаж на савоизлив, с. Оборище, общ. Панагюрище
12. BG3G0000ARTMP098 - Извор "Мердевен 2", ВиК Белово, с. Голямо Белово, общ. Белово
13. BG3G0000РТМР186 - Извор "Владикин извор", гр. Белово, общ. Белово
14. BG3G0000РТМР187 - Извор "Клептуза", гр. Велинград, общ. Велинград
15. BG3G0000РТМР188 - Извор Пещера "Лепеница", гр. Велинград, общ. Велинград
16. BG3G0000РtMP116 - Извор р. Стара, лет. Цигов чарк, общ. Ракитово
17. BG3G0000РТМР203 - Сондаж, с. Варвара, общ. Септември

Карта: Мониторинг на химичното състояние на подземни води в района на РИОСВ-Пазарджик – 2022год.



2. Оценка на състоянието и характеристика на подземните водни тела.

Подземните води се оценяват въз основа на информация, която ИАОС изпраща на Басейнова Дирекция „Източнобеломорски район”. Пробите са анализирани в ИАОС – основно в Регионална лаборатория – Пазарджик и отделни проби в Регионална Лаборатория – Пловдив, Регионална Лаборатория – Хасково, Регионална Лаборатория – Велико Търново. За всеки отделен мониторингов пункт има определена схема за пробонабиране и анализиране, както следва:

I група - основни физико-химични показатели - разтворен кислород, рН, електропроводимост, нитратни йони, амониеви йони, температура, перманганатна окисляемост, обща твърдост, калций, магнезий, хлориди, натрий, калий, сулфати, хидрокарбонати, карбонати, сух остатък, флуориди – анализират се всички или отделни показатели във всички пунктовете за подземни води сезонно (четири пъти в годината) и в два пункта - на полугодие (два пъти годишно).

II група - допълнителни физико-химични показатели – нитрити, фосфати, желязо (общо), манган, цианиди (общо) – анализират се всички или отделни показатели в почти всички мониторингови пунктове: сезонно (четири пъти в годината) или на полугодие (два пъти годишно) – в 3 мониторингови пункта.

III група – метали и металоиди – олово, кадмий, арсен, живак, мед, цинк, никел, хром (общ), хром – тривалентен, хром – шествалентен, обща-алфа – активност, обща-бета – активност, естествен уран, радий R226– анализират се отделни показатели в ограничен брой мониторингови пункта веднъж годишно през трето тримесечие, а показателите със завишение - сезонно (четири пъти в годината).

IV група – органични вещества – не е предвидено наблюдение на показатели от тази група.

Резултатите се сравняват със стандарт за качество съгласно Приложение № 1 към чл. 10, ал. 2, т. 1 на Наредба № 1 от 10.10.2007г. (ДВ, бр. 87 от 2007г., посл. изм. и доп., ДВ, бр. 102 от 23 декември 2016 г.) за проучване, ползване и опазване на подземните води.

За оценка на химичното състояние на ПВТ са използвани данни от изпълнения през 2022г. мониторинг на химичното състояние на подземните водни тела. Във връзка с това, трябва да отбележим, че:

1. Изпълнението на Заповед РД-602/09.06.2021г. на Министъра на околната среда и водите за програмите за мониторинг на подземни води се отнася за периода 01.06.21г. - 31.05.2022г.
2. Изпълнението на Заповед РД-479/09.06.2022г. на Министъра на околната среда и водите за програмите за мониторинг на подземни води се отнася за периода 01.06.22г. - 31.12.2022г.
3. В оценка на химичното състояние на ПВТ са използвани данни от изпълнения мониторинг за периода 1.01.2022г. – 31.12.2022г.
4. В оценка на химичното състояние на ПВТ по показател нитрати са използвани данни и от изпълнения мониторинг по Директива 91/676/ЕИО (Нитратна директива).

Оценката на химичното състояние на ПВТ е извършена съгласно подход за оценка на химичното състояние на подземните водни тела и е дадена в две категории – добро и лошо. Подходът е разработен в съответствие с изискванията на Директива 2000/60/ЕС, Директива 2006/118/ЕО. за опазване на подземните води от замърсяване и влошаване, Наредба № 1

за проучване, ползване и опазване на подземните води, Ръководство № 18 за състоянието на подземните води и оценка на тенденциите, Ръководство №17 за предотвратяване или ограничаване на преките и непреките отвеждания и Ръководството за докладване по РДВ през 2016 г.

Резултатът от извършена обща оценка на химичното състояние на ПВТ на територията на РИОСВ-Пазарджик за 2022г. е представен в таблица:

№ по ред	код на ПВТ	Наименование	Тест: Обща оценка на химичното състояние на ПВТ (добро/лошо)	Тест: Влошаване на качествата на подземните води, предназначени за питейно-битово водоснабдяване (неприложимо/добро/лошо)	Обща оценка на химичното състояние на ПВТ	Вещества или показатели на замърсяване
1	BG3G00000NQ007	Порови води в Неоген - Кватернер - котловина Долна баня - Костенец	Няма мониторингови пунктове от националната мрежа за мониторинг на химичното състояние на подземните води за наблюдение на територията на РИОСВ-Пазарджик	Няма мониторингови пунктове черпещи вода за питейно-битово водоснабдяване на територията на РИОСВ-Пазарджик	лошо	Фосфати - 0,92 mg/l
2	BG3G00000NQ008	Порови води в Неоген - Кватернер - Велинград	добро	Няма мониторингови пунктове черпещи вода за питейно-битово водоснабдяване на територията на РИОСВ-Пазарджик	добро	
3	BG3G00000Q013	Порови води в Кватернер - Горнотракийска низина	Няма мониторингови пунктове от националната мрежа за мониторинг на химичното състояние на подземните води за наблюдение на територията на РИОСВ-Пазарджик	Няма мониторингови пунктове черпещи вода за питейно-битово водоснабдяване на територията на РИОСВ-Пазарджик	лошо	Нитрати - 64,5 - 69,625 mg/l Манган - 0,2749 - 0,5423 mg/l Фосфати - 1,5 mg/l
4	BG3G00000N016	Порови води в Неоген - Белово	добро	добро	добро	
5	BG3G00000NQ018	Порови води в Неоген - Кватернер - Пазарджик - Пловдивския район	добро	добро	добро	
6	BG3G0000Pgn020	Пукнатинни води - Пещера-Доспат	добро	добро	добро	
7	BG3G00000K2029	Пукнатинни води - Г. Малинско - Панагюрски район	добро	добро	добро	

8	BG3G00000Pt037	Карстови води - Малко Белово	добро	добро	добро	
9	BG3G00000Pt038	Карстови води - Велинградски басейн	лошо	лошо	лошо	Желязо - 0,205 mg/l
10	BG3G00000Pt051	Карстови води - Настан - Триградски басейн	Няма мониторингови пунктове от националната мрежа за мониторинг на химичното състояние на подземните води за наблюдение на територията на РИОСВ-Пазарджик	Няма мониторингови пунктове черпещи вода за питейно-битово водоснабдяване на територията на РИОСВ-Пазарджик	добро	
11	BG3G00000Pt041	Карстови води - Централно Родопски масив	Няма мониторингови пунктове от националната мрежа за мониторинг на химичното състояние на подземните води за наблюдение на територията на РИОСВ-Пазарджик	Няма мониторингови пунктове черпещи вода за питейно-битово водоснабдяване на територията на РИОСВ-Пазарджик	добро	
12	BG3G00000Pt044	Пукнатинни води - Западно- и централнобалкански масив	Няма мониторингови пунктове от националната мрежа за мониторинг на химичното състояние на подземните води за наблюдение на територията на РИОСВ-Пазарджик	Няма мониторингови пунктове черпещи вода за питейно-битово водоснабдяване на територията на РИОСВ-Пазарджик	добро	
13	BG3G00000Pt050	Пукнатинни води - Централно Родопски комплекс	Няма мониторингови пунктове от националната мрежа за мониторинг на химичното състояние на подземните води за наблюдение на територията на РИОСВ-Пазарджик	Няма мониторингови пунктове черпещи вода за питейно-битово водоснабдяване на територията на РИОСВ-Пазарджик	добро	
14	BG3G00000Pt047	Пукнатинни води - Западно Родопски комплекс	добро	Няма мониторингови пунктове черпещи вода за питейно-битово водоснабдяване на територията на РИОСВ-Пазарджик	добро	

Забележка: Общата оценка определя съответното химично състояние (добро/лошо) на ПВТ BG3G00000NQ007, BG3G00000Q013, BG3G00000Pt051, BG3G00000Pt041, BG3G00000Pt044, BG3G00000Pt050 съгласно Обща оценка на химичното състояние на ПВТ на територията на БД „Източнобеломорски район” за 2022г.

3. Характеристика на подземните водните тела в лошо химично състояние.

Подземно водно тяло BG3G00000NQ007 /Порови води в Неоген - Кватернер - котловина Долна баня - Костенец/

Това ПВТ няма мониторингови пунктове от националната мрежа за мониторинг на химичното състояние на подземните води за наблюдение на територията на РИОСВ-Пазарджик. Няма и мониторингови пунктове от националната мрежа за мониторинг на химичното състояние на подземните води черпещи вода за питейно-битово водоснабдяване за наблюдение на територията на РИОСВ- Пазарджик.

Общата оценка определя „лошо” химично състояние на ПВТ BG3G00000NQ007 съгласно Обща оценка на химичното състояние на ПВТ на територията на БД „Източнобеломорски район” за 2022г. Показател на замърсяване е фосфати.

Общата оценка определя „добро” химично състояние на ПВТ BG3G00000NQ007 съгласно Обща оценка на химичното състояние на ПВТ на територията на БД „Източнобеломорски район” за 2021г.

Подземно водно тяло BG3G00000Pt038 /Карстови води - Велинградски басейн/

От извършените наблюдения върху химичното състояние през 2022г. се констатира:

I. Обща оценка на химичното състояние на ПВТ – наблюдава се концентрация на РС под стандарт за показателя желязо (общо) - 0,19 mg/l (стандарт – 0,2mg/l).

В МП при гр. Велинград - Извор Пещера "Лепеница", BG3G00000PTMP188 се наблюдава средногодишно съдържание на показателя желязо (общо) над стандарт - 0,205 mg/l.

Приемаме състоянието за лошо, защото: площта от ПВТ, в която е установено превишение на концентрацията на показателя на замърсяване е по-малка от 20% от площта на ПВТ, но е влошено качеството на подземните води, ползвани за питейно-битово водоснабдяване.

II. Влошаване на качествата на подземните води, предназначени за питейно-битово водоснабдяване – средногодишна концентрация над стандарт за показател желязо (общо) - 0,205 mg/l (стандарт – 0,2mg/l). Състоянието е лошо.

Общата оценка на химичното състояние на ПВТ BG3G00000Pt038 през 2022г. на територията на РИОСВ-Пазарджик е „лошо”. Показател на замърсяване е желязо (общо). Общата оценка на химичното състояние на ПВТ BG3G00000Pt038 през 2021г. на територията на РИОСВ-Пазарджик е „добро”.

Подземно водно тяло BG3G000000Q013 /Порови води в Кватернер - Горнотракийска низина/

Това ПВТ няма мониторингови пунктове от националната мрежа за мониторинг на химичното състояние на подземните води за наблюдение на територията на РИОСВ-Пазарджик. Няма и мониторингови пунктове от националната мрежа за мониторинг на химичното състояние на подземните води черпещи вода за питейно-битово водоснабдяване за наблюдение на територията на РИОСВ- Пазарджик.

Общата оценка определя „лошо“ химично състояние на ПВТ BG3G000000Q013 съгласно Обща оценка на химичното състояние на ПВТ на територията на БД „Източнореломорски район“ за 2022г. Показатели на замърсяване са нитрати, манган, фосфати.

Общата оценка определя „лошо“ химично състояние на ПВТ BG3G000000Q013 съгласно Обща оценка на химичното състояние на ПВТ на територията на БД „Източнореломорски район“ за 2021г. Показатели на замърсяване са нитрати, манган, фосфати.

4. Характеристика на едно подземно водно тяло в добро химично състояние.

От извършените наблюдения върху химичното състояние през 2022год. се констатира:

Подземно водно тяло BG3G00000NQ018 /Порови води в Неоген - Кватернер - Пазарджик - Пловдивския район/

Обща оценка на химичното състояние на ПВТ – наблюдава се концентрация на РС под стандарт за показателя олово - 0,0090 mg/l (стандарт – 0,01 mg/l).

В МП при гр. Пазарджик - Сондаж – ЕРЦ, BG3G000000QMP041 се наблюдава средногодишно съдържание на показателя олово над стандарт - 0,0171 mg/l (през 2021г. средногодишното съдържание е 0,0045 mg/l, а през 2020г. е 0,0402 mg/l).

Приемаме състоянието за добро, защото: площта от ПВТ, в която е установено превишение на концентрацията на показателя на замърсяване е по-малка от 20% от площта на ПВТ и не е влошено качеството на подземните води, ползвани за питейно-битово водоснабдяване.

Общата оценка на химичното състояние на ПВТ BG3G00000NQ018 през 2022г. на територията на РИОСВ-Пазарджик е „добро“.

Общата оценка на химичното състояние на ПВТ BG3G00000NQ018 през 2021г. на територията на РИОСВ-Пазарджик е „добро“.

III. ПЛАН ЗА УПРАВЛЕНИЕ НА РИСКА ОТ НАВОДНЕНИЯ

От определените в Програмата от мерки на утвърден в края на 2016 г. от Министерски съвет План за управление на риска от наводнения (ПУРН) в Източнореломорски район 2016-2021 г. за територията на РИОСВ Пазарджик към 31.12.2022 г. са стартирали следните мерки:

Предвидени дейности по ИН	Уникален код на мярката	Име на мярката	Описание на мярката
Изграждане на дънни прагове за стабилизиране на речното дъно и борба с общата и локална ерозия. Препоръчва се изпълнение на 5 бр. ст.бет. дънни прагове, вкопани, с височина 0.5 м, дебелина 0.5 м и	МА_07_50	Изграждане на технически съоръжения за борба с ерозията на водосбора-прагове, баражи и др.	Изграждане на дънни прагове за стабилизиране на речното дъно и борба с общата и локална ерозия. Препоръчва се изпълнение на 5 бр. стоманобетонoви дънни прагове, вкопани, с височина

дължина 6 м.Нов дънен праг (1x1x6m)			0.5 м, дебелина 0.5 м и дължина 6 м.
Почистване на коритата на реки в селата Лесичово, Калугерово и Церово - Почистване на речното корито от дървета и храсти, падащи дървета, дънери, битови и строителни отпадъци и други натрупвания в Лесичово - около 30 дка.	МА_15_11	Почистване на речни участъци и дерета за осигуряване преминаване на висока вълна	Почистване на речното корито от дървета и храсти, падащи дървета, дънери, битови и строителни отпадъци и други натрупвания - ок. 30 дка
Почистване на коритата на реки в селата Лесичово, Калугерово и Церово - Основно и ежегодно почистване на коритото и бреговете на р. Тополница в зоната на с. Калугерово - дължина ок 2500 м, площ ок. 200 дка - 5 участъка	МА_15_15	Почистване и стопанисване на речните легла в границите на урбанизирана територия	Основно и ежегодно почистване на коритото и бреговете на р. Тополница в зоната на с. Калугерово - дължина ок 2500 м, площ ок. 200 дка.
Почистване на коритата на реки в селата Лесичово, Калугерово и Церово - Премахване на устои и стълбове на разрушен мост в Калугерово- около 100 куб.м	МА_15_16	Отстраняване на запушвания от съборени мостове, сгради и други вкл. наносите (твърди вещества, разрушени обекти)	Премахване на устои и стълбове от разрушен мост, намиращи се в речното корито на ок. 20 м след моста на р. Тополница в с. Калугерово - ок. 100 м ³
Ежегодно обследване на техническото и експлоатационното състояние на потенциално опасните водни обекти. Община Батак.	ЕАРБД_13	Ежегодно обследване на техническото и експлоатационното състояние на потенциално опасните водни обекти	Ежегодно обследване на техническото и експлоатационното състояние на съоръжения във водни обекти - диги, защитни стени, мостове, прагове и други с цел своевременно предприемане на мерки за предотвратяване на разрушения при наводнения
Провеждане на обучителна и информационна кампания по проблемите свързани с наводненията. Специално организирани събития за получаване на знания, информация и развитие на умения в случай на наводнение. Община Батак.	ЕАРБД_09	Провеждане на обучителна и информационна кампания по проблемите свързани с наводненията	Специално организирани събития за получаване на знания, информация и развитие на умения в случай на наводнение
Разработване и изпълнение на областни и общински програми за намаляване риска от бедствия, включително от наводнения. Община Батак.	ЕАРБД_14	Разработване и изпълнение на областни и общински програми за намаляване риска от бедствия вкл. от наводнения	Разработване и изпълнение на областни и общински програми за намаляване риска от бедствия, включително от наводнения
Информирание и осигуряване на широк достъп до информация на населението чрез използване на	ЕАРБД_22	Информирание и осигуряване на широк достъп до	Достъп до информация на всички заинтересовани страни

съвременни способности и технологии. Община Батак.		информация на населението чрез използване на съвременни способности и технологии	
Разработени и актуализирани плановете за защита при бедствия (част наводнения). Участие на компетентните органи за УРН от самото начало при разработването на плановете за действия при природни бедствия, аварии. Община Батак.	EARBD_27	Разработване и актуализиране на плановете за защита при бедствия (част наводнения)	Участие на компетентните органи за УРН от самото начало при разработването на плановете за действия при природни бедствия, аварии.
Ежегодно обследване на техническото и експлоатационното състояние на потенциално опасните водни обекти. Община Септември.	EARBD_13	Ежегодно обследване на техническото и експлоатационното състояние на потенциално опасните водни обекти	Ежегодно обследване на техническото и експлоатационното състояние на съоръжения във водни обекти - диги, защитни стени, мостове, прагове и други с цел своевременно предприемане на мерки за предотвратяване на разрушения при наводнения
Изграждане на ст.бет.парапет над съществуващи подпорни стени по двата бряга на р. Яденица в западния край на с. Голямо Белово - общо 220 м, височина 1м.	МА_07_38	Изграждане на нови корекции	Изграждане на ст.бет.парапет над съществуващи подпорни стени по двата бряга на р. Яденица в западния край на с. Голямо Белово - общо 220 м, височина 1м.
Изграждане на нова ст.бет. стена по десния бряг на р. Яденица в с. Голямо Белово, непосредствено след моста на Републикански път III-842 - дължина 500м, височина 3 м.	МА_07_39	Изграждане на нови корекции	Изграждане на нова ст.бет. стена по десния бряг на р. Яденица в с. Голямо Белово, непосредствено след моста на Републикански път III-842 - дължина 500м, височина 3 м.
Поддръжка на съществуващите подпорни стени по двата бряга на р. Яденица в с. Голямо Белово с приблизителна дължина 2x500 м	МА_07_41	Реконструкция и поддържане на корекциите	Поддръжка на съществуващите подпорни стени по двата бряга на р. Яденица в с. Голямо Белово с приблизителна дължина 2x500 м
Изграждане на ст.бет.стена надолу по десния бряг на р. Яденица в гр. Белово, надолу по течението от вливането на десен приток в западната част на гр. Белово - дължина 500 м, височина 3 м.	МА_07_44	Изграждане на нови корекции	Изграждане на ст.бет.стена надолу по десния бряг на р. Яденица в гр. Белово, надолу по течението от вливането на десен приток в западната част на гр. Белово - дължина 500 м, височина 3 м.
Надграждане на съществуваща подпорна стена по левия бряг на р. Яденица над моста между Републикански път III-842 и левия бряг на реката в участък с дължина	МА_07_45	Изграждане на нови корекции	Надграждане на съществуваща подпорна стена по левия бряг на р. Яденица над моста между Републикански път III-842 и

200 м и 60 м по десния, височина 1 м.			левия бряг на реката в участък с дължина 200 м и 60 м по десния, височина 1 м.
Надграждане на съществуващите подпорни стени по двата бряга на р. Яденица, нагоре по течението от моста на Републикански път III-842 чрез изграждане на масивен парапет с височина 1 м и дължина 2x100м.	МА_07_46	Изграждане на нови корекции	Надграждане на съществуващите подпорни стени по двата бряга на р. Яденица, нагоре по течението от моста на Републикански път III-842 чрез изграждане на масивен парапет с височина 1 м - дължина 2x100м.
Поддръжка на съществуващите подпорни стени по двата бряга на р. Яденица в гр. Белово с приблизителна дължина 2x550 м. Укрепване на подкопани фундаменти чрез бетониране - общо около 100 м ³ ст.бет.	МА_07_49	Реконструкция и поддържане на корекциите	Поддръжка на съществуващите подпорни стени по двата бряга на р. Яденица в гр. Белово с приблизителна дължина 2x550 м. Укрепване на подкопани фундаменти чрез бетониране - общо около 100 м ³ ст.бет.
Изграждане на ст.бет.стена надолу по десния бряг на р. Яденица в зоната на входа за гр. Белово - дължина 550 м, височина 3 м.	МА_07_52	Изграждане на нови корекции	Изграждане на ст.бет.стена надолу по десния бряг на р. Яденица в зоната на входа за гр. Белово - дължина 550 м, височина 3 м.
Извършване на ремонтно-възстановителни дейности по разрушената дига на река Марица на територията на община Септември. Уч. 1 - 21+239 до 21+494. Уч.2 - 20+175 до 20+641. Уч.3 - 15+219 до 15+631	МА_07_58	Реконструкция и поддържане на корекциите	Поддръжка на съществуващите диги (2x2000 м) по двата бряга на р. Марица
Изграждане на нови съоръжения - Покрит участък от р. Яденица в границите на гр. Белово между моста на ж.п. линията и СОУ „Ал Иванов Чапай,“. Около 700 кв.м покритие , 6 бр. дънни прагове 1,20/0,80 м, облицовка на компрометирани участъци по речното корито.	МА_07_49	Реконструкция и поддържане на корекциите	Поддръжка на съществуващите подпорни стени по двата бряга на р. Яденица в гр. Белово с приблизителна дължина 2x550 м. Укрепване на подкопани фундаменти чрез бетониране - общо около 100 м ³ ст.бет.
Почистване на коритата на реки в селата Лесичово, Калугерово и Церово - Поддръжка на съществуващите подпорни стени по левия бряг на р. Тополница (с. Лесичово) - около 200 м	МА_15_17	Реконструкция и поддържане на корекциите	Поддръжка на съществуващите подпорни стени по левия бряг на р. Тополница след моста в с. Калугерово с приблизителна дължина 200 м
Почистване на коритото на р.Тополница в зоната на мост между селата Памидово и Динката. Острови от наноси и обрасли брегове.	МА_15_19	Почистване и стопанисване на речните легла в границите на	Почистване на речното корито от дървета и храсти, падащи дървета, дънери, битови и строителни отпадъци и други

		урбанизирана територия	натрупвания в района на с. Динката - ок. 250 дка
Обследване и анализ на техническото състояние на язовирна стена „Панагюрище-1“ и съоръженията към нея”, в поземлен имот № 55302.73.1, ЕКАТТЕ 55302 в землището на гр. Панагюрище, община Панагюрище, обл. Пазарджик	EARBD_28	Реконструкция и ремонт на язовири	Реконструкция и ремонт и рехабилитация на язовири общинска собственост по ОП ОС
Обследване и анализ на техническото състояние на язовирна стена „Баня-3“ и съоръженията към нея”, в поземлен имот № 02717.46.305, в поземлен имот №07572.0.15, в землището на с. Бъта, община Панагюрище, обл. Пазарджик	EARBD_28	Реконструкция и ремонт на язовири	Реконструкция и ремонт и рехабилитация на язовири общинска собственост по ОП ОС
Обследване и анализ на техническото състояние на язовирна стена „Славовица 1” и съоръженията към нея” в поземлен имот с идентификатор № 67009.23.3 в землището на с. Славовица с ЕКАТТЕ 67009, общ. Септември, обл. Пазарджик	EARBD_28	Реконструкция и ремонт на язовири	Реконструкция и ремонт и рехабилитация на язовири общинска собственост по ОП ОС
Обследване, анализ и извършване на ремонтно-възстановителни дейности на язовирна стена "Сакарджа" и съоръженията към нея в поземлен имот № 00571.4.3(000010), в землището на с. Априлци, общ. Пазарджик , обл. Пазарджик	EARBD_28	Реконструкция и ремонт на язовири	Реконструкция и ремонт и рехабилитация на язовири общинска собственост по ОП ОС
Ремонтно-възстановителни работи на основния изпускател на язовир „Калаващица“, община Стрелча“, в поземлен имот с идентификатор 69835.64.605, м. „Калаващица“ по КККР на гр. Стрелча, общ. Стрелча, обл. Пазарджик	EARBD_28	Реконструкция и ремонт на язовири	Реконструкция и ремонт и рехабилитация на язовири общинска собственост по ОП ОС
Обследване и анализ на техническото състояние на язовирна стена „Мененкьово“ и съоръженията към нея”, в землището на с. Мененкьово, ЕКАТТЕ 47812, поземлен имот № 47812.110.18, и в землището на с. Аканджиево, ЕКАТТЕ 00165,	EARBD_28	Реконструкция и ремонт на язовири	Реконструкция и ремонт и рехабилитация на язовири общинска собственост по ОП ОС

поземлен имот № 00165.51.207, община Белово, обл. Пазарджик			
Обследване, анализ и извършване на ремонтно-възстановителни дейности на язовирна стена „Блатница-2“ и съоръженията към нея“ в ПИ с идентификатори № 04368.12.36 (стар № 000095) и № 04368.12.154 (стар № 000094) в землището на с. Блатница, Общ. Стрелча, обл. Пазарджик	EARBD_28	Реконструкция и ремонт на язовири	Реконструкция и ремонт и рехабилитация на язовири общинска собственост по ОП ОС
Почистване чашата и профилиране на откосите на язовир „Росен“, находящ се в дере местността „Делиасаница“, в земл-то на с. Росен, общ. Пазарджик“, в ПИ с идентификатори № 63032.179.2 и № 63032.451.1 по КККР на с. Росен, общ. Пазарджик, обл. Пазарджик	EARBD_28	Реконструкция и ремонт на язовири	Реконструкция и ремонт и рехабилитация на язовири общинска собственост по ОП ОС
Обследване, анализ и извършване на ремонтно-възстановителни дейности на язовирна стена „Сбор 2“ и съоръженията към нея” в поземлен имот № 65468.105.12, в землището на с. Сбор, Община Пазарджик, обл. Пазарджик	EARBD_28	Реконструкция и ремонт на язовири	Реконструкция и ремонт и рехабилитация на язовири общинска собственост по ОП ОС
Аварийно възстановяване на разрушена предпазна дига и берма в корекцията на р.Марица от км, 19+700 до км. 19+995 в землището на гр. Ветрен, община Септември, обл. Пазарджик	МА_07_58	Реконструкция и поддържане на корекциите	Поддръжка на съществуващите диги (2x2000 м) по двата бряга на р. Марица
Аварийно възстановяване на разрушена предпазна дига и берма в корекцията на р.Марица от км, 19+700 до км. 19+995 в землището на гр. Ветрен, община Септември, обл. Пазарджик	МА_07_59	Възстановяване на компрометирани диги	Възстановяване на слягания по короната, най-вече в зоните на подстъпите към реката по двата бряга на р. Марица (надграждане с приблизително 0.5 м) - общо 500 м.
Осигуряване на хидравличната проводимост и почистване на речното корито на участък от р. Пишманка с начални координати / N 42.16673188, E 24.32820481 /; крайни координати / N 42.16833024 , E 24.34205574 / -	МА_07_70	Почистване и стопанисване на речните легла в границите на урбанизирана територия	Основно и ежегодно почистване на коритото и бреговете на р. Марица в зоната на гр. Пазарджик от дървета, храсти, битови и строителни отпадъци -

прорасла дървесна и храстовидна растителност, а на места и битови отпадъци.			дължина 5000 м, площ ок. 500 дка.
Осигуряване на хидравличната проводимост и почистване на речното корито на участък от р. Елшишка-начални координати / N 42.31470288 , E 24.28753572 / ; крайни координати / N 42.31132311, E 24.29380136 / - храстовидна растителност	МА_15_06	Забрана за сечи на естествена дървесна растителност по бреговете и островите в реката (галерийните гори по речните брегове)	Създаване на по-благоприятни условия при наводнение чрез влияние върху силата на "високата вълна"
Осигуряване на хидравличната проводимост и почистване на речното корито на участък от р. Елшишка-начални координати / N 42.31470288 , E 24.28753572 / ; крайни координати / N 42.31132311, E 24.29380136 / - храстовидна растителност	МА_15_25	Почистване и стопанисване на речните легла в границите на урбанизирана територия	Основно и ежегодно почистване на коритото и бреговете на р. Елшишка в зоната на с.Априлци - дължина ок 1300 м, площ ок. 40 дка.
Почистване на речното легло от наносни отложения и укрепване на участък от бреговете на р. Марица“ в землищата на гр. Стамболийски, община Стамболийски	МА_07_118	Почистване на речни участъци и дерета за осигуряване преминаване на висока вълна	Ежегодно почистване на дясна защитна дига на р. Марица и прилежащите терени, в зоната на гр. Стамболийски от дървета, храсти и др. - дължина 1300 м, площ - 13 дка.
Почистване на речното легло от наносни отложения и укрепване на участък от бреговете на р. Марица“ в землищата на гр. Стамболийски, община Стамболийски	МА_07_119	Изграждане на земно-насипна дига и комбинация	Изграждане на нова земнонасипна дига в комбинация с биологично укрепване по десния бряг на р. Марица в източната част на гр. Стамболийски (извън населеното място), по продължение на съществуващата, в посока нагоре по течението - дължина 800м, височина 1.5м, площ на укрепването - 3.5 дка.
Почистване на храстовидна и дървесна растителност на р.Марица в землищата на с.Мокрище и с.Звъничево, общ. Пазарджик, обл. Пазарджик	МА_07_62	Почистване на речни участъци и дерета за осигуряване преминаване на висока вълна	Почистване на коритото, бреговете и диги на р. Марица в зоната на с. Звъничево, до вливането на р. Тополница от дървета, храсти, дънери и др. - дължина 4500 м, площ - 150 дка.

Оборудване на мониторингова хидрометрична станция на р. Чепинска – Дългия мост в землището с. Кръстава, Община Велинград, област Пазарджик с възложител МОСВ. L=23.92727 / В=41.91449	EARBD_15	Подобряване на съществуващата хидроложка информационна система за получаване на данни в реално време за целия басейн	Подобряване на съществуващата хидроложка информационна система за получаване на данни в реално време за целия басейн
Укрепване коритото на р. Стара река, чрез изграждане на подпорни стени в град Батак в регулационните граници на гр. Батак, с възложител Община Батак	МА_14_11	Изграждане на нови корекции	Изграждане на нови корекции – нова стоманобетонена стена с дължина 140 м, Н=3.5m
Укрепване коритото на р. Стара река, чрез изграждане на подпорни стени в град Батак“ в регулационните граници на гр. Батак, с възложител Община Батак	МА_14_09	Реконструкция и поддържане на корекциите	Поддръжка на съществуващите подпорни стени по двата бряга на р. Стара река с приблизителна дължина 2x2700 м – предвижда се стабилизиране на фундаментите на подкопаните участъци, чрез бетониране на петите им, при височина на укрепването 1.0 м над дъното
Укрепване коритото на р. Стара река, чрез изграждане на подпорни стени в град Батак в регулационните граници на гр. Батак, с възложител Община Батак	МА_14_17	Почистване на речни участъци и дерета за осигуряване преминаване на висока вълна	Почистване на речни участъци и дерета за осигуряване преминаване на висока вълна (почистване на речното корито от дървета и храсти, падащи дървета, дънери, битови и строителни отпадъци и други натрупвания).
Аварийно почистване коритото на р. Стара Река, укрепване на съществуващи подпорни стени, изграждане на съоръжения за предпазване от наводнения, в регулационните граници на гр. Батак, община Батак, обл. Пазарджик”, с възложител Община Батак	МА_14_17; МА_14_09; МА_14_11	Почистване на речни участъци и дерета за осигуряване преминаване на висока вълна. Реконструкция и поддържане на корекциите. Изграждане на нови корекции	Почистване на речното корито от дървета и храсти, падащи дървета, дънери, битови и строителни отпадъци и други натрупвания. Поддръжка на съществуващите подпорни стени по двата бряга на р. Стара река с приблизителна дължина 2x2700 м. Доизграждане на недовършените участъци от оградните стени в югозапаната част на гр. Батак.

<p>Неотложно възстановителни работи по коритото на р. Яденица, гр. Белово от ПИ 03592.502.1500 до ПИ 03592.2.1082 – етап 4, с възложител Община Белово</p>	<p>МА_07_44; МА_07_52</p>	<p>Изграждане на нови корекции.</p>	<p>Изграждане на ст.бет.стена надолу по десния бряг на р. Яденица в гр. Белово, надолу по течението от вливането на десен приток в западната част на гр. Белово - дължина 500 м, височина 3 м. Изграждане на ст.бет.стена надолу по десния бряг на р. Яденица в зоната на входа за гр. Белово - дължина 550 м, височина 3 м.</p>
--	-------------------------------	-------------------------------------	--

Програмата от мерки на ПУРН в Източнореломорски район 2016-2021 г. е достъпна за разглеждане в табличен и графичен вид чрез географска информационна система (ГИС) на БД ИБР. Връзка към ГИС на БД ИБР е изведена на началната страница на интернет страницата на БД ИБР.

За 2022 г. в БД ИБР няма данни за наводнения, настъпили на територията на РИОСВ Пазарджик.

II.3. ЗЕМИ И ПОЧВИ

Обобщена информация за поземления фонд на територията на РИОСВ-Пазарджик

По данни на Областна дирекция „Земеделие“ площта на земеделските земи на територията на област Пазарджик към 01.01.2020 г. възлиза на 1 580 924 дка., от които обработваемата земя е 1 212 733 декара. Горските площи се простират на територия от 2 438 893 дка., а заетите от водни течения и водни площи земя е 114 750 декара. Площите на които се извършва добив и първична преработка на полезни богатства е 174 581 декара. По своя характер и тип, почвите в област Пазарджик са разнообразни. Най-разпространени са алувиалните и алувиално-ливадните. Сравнително по слабо разпространени са черноземните, заблатените, ливадно-канелените и др.

Почвата е основен природен ресурс, върху който се развива цялата жизнена и стопанска дейност на човека, което налага опазването му от вредни въздействия и унищожаване, както и неговото устойчиво ползване. Най-разпространените форми на увреждане на почвата са химическото замърсяване с тежки метали, металоиди и устойчиви органични замърсители, различни форми на деградационни процеси като ерозия, вкисляване, засоляване, уплътняване и запечатване.

1. Замърсяване на почвата с тежки метали и металоиди

Основен източник на замърсяване на почвите с тежки метали и кисели компоненти са автомобилният транспорт, изгарянето на въглища и нефтопродукти, прекомерното използване на препарати за растителна защита и минерални торове. Почвите се замърсяват чрез атмосферата по пътя на утаяване на аерозоли, прах или разтворени съединения на токсични вещества с валежите.

Състоянието на почвите се следи в съответствие с разработената и утвърдена от министъра на околната среда и водите програма за почвен мониторинг, която е организирана на три нива. Почвеният мониторинг е изцяло съобразен с последните изисквания на Европейската комисия, с добрите практики в редица европейски страни,

както и с националното законодателство, прието в периода 2007 - 2009 година. (Закон за почвите и Наредба за мониторинг на почвите).

Периодичността на наблюденията е различна, в зависимост от процесите, протичащи в почвата. Изпитванията са извършени от акредитирана лаборатория - РЛ-Пазарджик към ИАОС.

На територията на област Пазарджик са определени 8 пункта за почвен мониторинг, които се контролират от РИОСВ. Те са постоянни и са определени в зависимост от източника и вида на замърсяването.

Съгласно утвърдената програма за почвен мониторинг, през 2022 г. е извършен:

Мониторинг 16/16 – I ниво – 2022 г. (вземат се само есента)

152 гр. Пещера N 42.01612 E 024.18546

154 с. Росен, община Пазарджик N 42.17816 E 024.21948

155 с. Дюлево, община Стрелча N 42.25901 E 024.23744

169 с. Говедаре, община Пазарджик N 42.08933 E 024.30854

Мониторинг – II ниво – 2022 г. (вземат се само есента)

Вкисляване

с. Мало Конаре N 42.217561 E 024.431106

гр. Панагюрище N 42.548967 E 024.237650

гр. Велинград N 42.025911 E 024.067816

с. Юндола N 42.069366 E 024.861609

Анализ на резултатите от почвения мониторинг не регистрира превишения на нормите за съдържание на тежки метали над ПДК, органични замърсители, както и вкисляване на почвите.

Нарушаване на земите и почвите от добивната промишленост

РИОСВ-Пазарджик осъществява контрол върху дейностите по представените разрешения за търсене и проучване и по предоставените концесии за добив на полезни богатства във връзка с изпълнение на условията на решенията, разрешителните и становищата, издадени при условията и по реда на законодателството по опазване на околната среда.

Добивът на подземни богатства се извършва предимно по открит способ, което води до нарушаване на големи площи земи (земяделски земи и земи от горския фонд).

През 2022 г. е осъществен контрол по опазване на почвите от замърсяване от находища за добив на полезни изкопаеми. Дружествата изпълняват задълженията си, заложи в концесионните договори. Към годишните проекти са разработени планове за управление на минните отпадъци. В повечето случаи отпадъците се използват за вътрешни насипища. Не са констатирани нарушения на екологичното законодателство. Дейностите се извършват в границите на концесионните площи.

За опазване и екологосъобразно използване на земните недра при извършване на дейности по предоставени концесии за добив, РИОСВ следи да не се допуска замърсяване на почвите и да не се нарушава земната повърхност извън концесионните площи. При извършените проверки се установи, че дейностите в миннодобивните предприятия се извършват в съответствие с действащото екологично законодателство. Изпълняват се мерките по опазване на околната среда, предвидени в изготвените и утвърдени годишни работни проекти.

Титулярите на разрешения за търсене и/или проучване на подземни богатства извършват рекултивация на нарушените терени, след приключване на геолого-проучвателните работи.

На територията на РИОСВ-Пазарджик са разположени две действащи хвостохранилища - „Люляковица“ и „Влайков връх“. През годината не са констатирани

нарушения, свързани с правилната им експлоатация. Ежегодно се извършва мониторинг на закритите и рекултивирани хвостохранилища „Елшица” и „Радка”.

4. Замърсяване на почвите с продукти за растителна защита /пестициди/

Един от потенциалните източници за локални почвени замърсявания са складовете за съхранение на негодни за употреба препарати за растителна защита.

На територията, контролирана от РИОСВ-Пазарджик не е решен проблема с продуктите за растителна защита(ПРЗ) с изтекъл срок на годност и неизвестен произход. Складовете за съхранение на излезли от употреба препарати за растителна защита (ИУПРЗ) са дванадесет (12). Чрез реализиране на дейностите по преопаковане, транспорт, предаване за окончателно обезвреждане и почистване на УОЗ-пестициди, опасни отпадъци, неопасни отпадъци и други ПРЗ по проект "Екологосъобразно обезвреждане на излезли от употреба пестициди и други препарати за растителна защита с изтекъл срок на годност“, финансиран от Българо-швейцарската програма за сътрудничество, през 2020 г. бяха предадени за обезвреждане препаратите от 8 склада, в които се съхраняват негодни ПРЗ на територията на област Пазарджик. След предаване на препаратите 8-те склада бяха почистени и предадени на собствениците им, но в други четири все още се съхраняват такива.

През 2022 г. са извършени планови проверки на 4-те склада, разположени на територията, контролирана от РИОСВ-Пазарджик, за които не са реализирани дейности по обезвреждане на препаратите – склад в с. Смилец, общ. Стрелча, склад на „Елит Корект“ ЕООД в гр. Белово, склад на „Оранжерии Гимел”АД в с. Звъничево, общ. Пазарджик и склад на „Хмела Велинград”АД в гр. Велинград. Състоянието им е сравнително добро – налице са покривни конструкции, врати и прозорци. Проверени са и 3 площадки с „Б-Б” куб, разположени на територията на общините: Пазарджик, Панагюрище и Ракитово. Извършени са проверки във връзка с осъществяване на почвен мониторинг III-то ниво - локални почвени замърсявания. В резултат на осъществения контрол не е допуснато замърсяване и увреждане на почвата от съхраняване на негодни пестициди.

5. Замърсяване на почвите с устойчиви органични замърсители, включително с нефтопродукти

През 2022 г. на територията на област Пазарджик не са констатирани разливи и замърсяване на площи с нефтопродукти. Не са получавани сигнали и извършвани проверки във връзка със замърсяване на земна повърхност, вследствие на пътно-транспортни произшествия.

6. Ерозия на почвите

Ерозията е процес, който механично уврежда почвите, като унищожава хумусния слой и води до намаляване на почвеното плодородие.

През 2022 г. не са финансирани проекти против ерозията и не са известни такива, които да се изпълняват на контролираната от РИОСВ-Пазарджик територия. Дейностите по предотвратяване на почвената ерозия основно се финансират от Министерство на земеделието, храните и горите.

7. Засоляване и вкисляване на почвите

Засоляване на почви на територията на РИОСВ-Пазарджик не се наблюдава. Вкисляването на почвите е естествено протичащ процес, чийто интензитет зависи от генетична обусловеност и от антропогенни фактори и се характеризира с понижаване на рН на почвата, поява на обменна киселинност и развитие на алуминиева и/или манганова фитотоксичност, обедняване на почвата с бази, молибденов дефицит, подтисната микробиологична активност и киселинна деструкция на глинестите материали.

Една от основните причини за антропогенно вкисляване на почвите е дългогодишното минерално торене с кисели азотни торове, особено когато е

самостоятелно, без съпътстващо фосфорно и калиево торене. Успоредно с процеса на кисляване се променя подвижността и достъпността на редица почвени елементи, които оказват пряко и косвено влияние върху системата почва-растение-човек.

По почвен мониторинг II-ро ниво - "Вкисляване" са определени 4 пункта за наблюдение на територията на област Пазарджик - периодичността е една, две, три и четири години. През 2022 г. са взети почвени проби от РЛ-Пазарджик и от 4-те пункта: гр. Панагюрище, гр. Велинград, с. Юндола и с. Мало Конаре.

Съгласно указанията на ИАОС от 4 точки (Т1 до Т4) са отбрани почвени проби в две дълбочини – от 0-20 см. и от 20-40 см. Анализират се следните показатели: рН в **КСІ-вредна** киселинност, обменни йони и V%. След анализ на резултатите от изпитването не е констатирано превишаване по показатели, спрямо базовите показатели.

Кратка обобщена оценка за състоянието на почвите на територията на РИОСВ

Почвите са национално богатство, ограничен, незаменим и практически невъзстановим природен ресурс и поради това, тяхното опазване е основен приоритет. От чистотата им до голяма степен зависи тяхното плодородие и влияние върху здравето на хората и животните. В региона, контролиран от РИОСВ-Пазарджик са разположени едни от най-плодородните почви в страната. Задължение на всеки, който ги използва е да ги опазва от увреждане и замърсяване, като по този начин се гарантира ефективна защита на човешкото здраве и естествените почвени функции. В тази връзка дейности, които могат да се въведат и които биха довели до намаляване на деградацията на земите и почвите са:

- ▶ ограничено използване на препарати за растителна защита и торове;
- ▶ реализиране на програми за екологично земеделие и животновъдство;
- ▶ ефективен контрол за ограничаване замърсяването на въздуха и водите и прилагане на интегрирана система за управление на отпадъците;
- ▶ технологично обновление на производствените процеси.

II.4. ЗАЩИТЕНИ ТЕРИТОРИИ И БИОРАЗНООБРАЗИЕ

Географско положение на област Пазарджик в Р България

Пазарджишка област има 4 категории защитени територии от общо шест за страната. В границите и попада част от територията на национален парк „Рила”, четири резервата - „Купена”, „Дупката”, „Мантарица” и „Беглика”, с обща площ 5503,8 ха, 73 защитени местности и 14 природни забележителности.

В областта има и 18 защитените зони от мрежата „Натурата 2000”: 7 зони за опазване на дивите птици и 11 зони за опазване на природните местообитания и на дивата флора и фауна.

ЗАЩИТЕНИ ТЕРИТОРИИ – РЕЗЕРВАТИ

РЕЗЕРВАТ "КУПЕНА"

Резерват „Купена” е обявен със Заповед № 2969/24.11.1961 г. на Главно управление на горите при Министерски съвет. Създаден за запазване на природен ландшафт, с

разнообразен релеф, изложение, геологически строеж, флора и извънредно красив пейзаж. Тук са запазени вековни смърчово – белборови, белборови и букови гори. Намира се на територията на община Пещера и община Брацигово. Обхваща територии с надморска височина от 600 до 1400 м.

Резерватът попада в защитена зона BG 0001030 „Родопи – Западни” по Директивата за местообитанията и в защитена зона BG 0002063 „Западни Родопи” по Директивата за птиците. За управлението на защитената територия е разработен План за управление. Предназначението на този документ има две основни насоки:

- управление с цел опазване;
- систематизиране и анализ на състоянието на биоразнообразието.



През резерват „Купена” преминава пътека за посетители, обявена със Заповед № РД-927/07.09.2004 г. на МОСВ, като маршрута е указан на монтирани указателни табели в изходни точки. Дължината на пътеката е 12 850 m, като необходимото време за преминаване е 4.5 часа, маркирана и в добро състояние.

Резерватът се характеризира с голяма площ и обхваща разнообразие от биотопи. По-голяма част от територията на резервата е обхваната от горски екосистеми, но в него се развиват и тревни екосистеми. Особено интересни са торфищните екосистеми, които имат ограничено присъствие, но са специфичен елемент за резервата. Скалните биотопи са също част от разнообразието на тази територия.

Растителната покривка на резервата е разнообразна и съдържа широколистни листопадни гори от бук, габър и дъб, смесени широколистни и иглолистни гори, както и иглолистни гори с доминиране на смърч и бял бор.



Дъбови гори се развиват в по-ниските части на склоновете. Те са най-богати на видово разнообразие. Смесените гори от обикновен габър и обикновен горун се развиват при надморски височини до около 600 m. В състава на дървесния етаж се срещат също така клен (*Acer campestre*), планински ясен (*Fraxinus excelsior*), дребнолистна липа (*Tilia cordata*). Почти цялата площ на резервата (97.4%) е залесена.

На територията на резервата се срещат 12 вида земноводни и влечуги, като интерес представляват установените находища на алпийския тритон (*Ichthyosaura alpestris*).

Орнитофауната е представена от 69 вида птици, сред които белоопашат мишелов (*Buteorufinus*), сокол скитник (*Falco peregrinus*), обикновена ветрушка (*Falco tinnunculus*), черен кълвач (*Dryocopus martius*), голям пъстър кълвач (*Dendrocopos major*), зелен кълвач (*Picus viridis*). +



Важно откритие е и установяването на два редки вида мухоловки на територията на резервата – полубеловратата мухоловка (*Ficedula semitorquata*) и червеногушата мухоловка (*Ficedula parva*). Установени са 15 вида прилепи и 41 вида други бозайници.

Резерватът е изключителна държавна собственост и се охранява от Регионална инспекция по околната среда и водите – Пазарджик.

На територията на резервата са забранени всякакви дейности, с изключение на преминаването на хора по маркираните пътеки.





РЕЗЕРВАТ "МАНТАРИЦА"

Резерват „Мантарица” е обявен със Заповед № 960/08.06.1968 г. на Министерство на горите и горската промишленост. Създаден за запазване на местообитанията на глухари и девствения характер на иглолистните гори. Намира се на територията на община Ракиново. Обхваща територии с надморска височина между 1200 и 1900 м.

Резерватът попада в защитена зона BG 0001030 „Родопи –Западни” по Директивата за местообитанията и в защитена зона BG 0002063 „Западни Родопи” по Директивата за птиците. За управлението на защитената територия е разработен План за управление,



след изпълнението на проект № DIR 5113325-16-114, одобрен за финансиране по приоритетна ос 3, процедура BG 161PO005/11/3/3.2/05/26 „Изпълнение на дейности по устойчиво управление на резервати „Купена”, „Мантарица”, „Беглика” и „Дупката“ по Оперативна програма „Околна среда 2007 – 2013 г.“

През резерват „Мантарица” преминава преминава пътека за посетители, обявена със Заповед № РД-926/07.09.2004 г. на МОСВ, като маршрута е указан на монтирани указателни табели в изходни точки. Дължината ѝ е 3070 m, като необходимото време за преминаване е 1.5 часа, маркирана и е в добро състояние. Растителната покривка на резервата се състои основно от съобщества на смърч, ела и бук. Основната площ на резервата е заета от съобществата на смърча (*Piceaabies*) –иглолистни гори с континентално и бореално разпространение. В ниските части на резервата са разпространени съобщества доминирани от обикновен бук.

Лихенизирани гъби в резервата наброяват 47 вида, заедно с брадатия лишей (*Usnea filipendula*) и белодробният лишей (*Lobaria pulmonaria*). Мъховата флора е представена от 37 вида. Наличието на гниеща дървесина в резервата благоприятства разпространението на *Vuxbaumia viridis* - вид от Приложение II на Директивата за местообитанията. Други видове с консервационно значение, установени тук са *Ulota*

crispa–„Застрашен“ и Neckera pennata–„Уязвим“. Два вида растящи по стъблата на стари букови дървета, включени в Червения списък на мъховете в България и в Червената книга на мъховете в Европа.

На територията на резервата се срещат 12 вида земноводни и влечуги, като интерес представляват установените находища на алпийския тритон (Ichthyosaura alpestris) – вид от Червената книга на Република България с категория „Уязвим“.



Орнитофауната е представена от 52 вида птици, сред които пернатокрака кукумявка (Aegolius funereus), трипръст кълвач (Picoides tridactylus), черен кълвач (Dryocopus martius).

Установени са 6 вида прилепи, 33 вида други бозайници, сред които вълк (Canis lupus), кафява мечка (Ursus arctos), златка (Martes martes) и дива котка (Felis silvestris).

Резерват “Мантарица” е биосферен резерват – обявен по програмата “Човек и биосфера” на ЮНЕСКО.

Резерватът е изключителна държавна собственост и се охранява от Регионална инспекция по околната среда и водите –Пазарджик. На територията на резервата са забранени всякакви дейности, с изключение на преминаването на хора по маркираните пътеки.

РЕЗЕРВАТ „ДУПКАТА”

Резерват „Дупката” е обявен с Постановление № 14827/29.06.1951 г. на Министерски съвет. Създаден за запазване на иглолистните насаждения. Намира се на територията на община Батак. Обхваща територии с надморска височина между 600 и 1300 м. Резерватът попада в защитена зона BG 0001030 „Родопи – Западни” по Директивата за местообитанията и



защитена зона BG 0002063 „Западни Родопи” по Директивата за птиците. За управлението на защитената територия е разработен План за управление.

През резерват „Дупката” преминава пътека за посетители, обявена със Заповед № РД-905/30.08.2004 г. на МОСВ, като маршрута е указан на монтирани указателни табели в



изходни точки. Дължината ѝ е 1700 m, като необходимото време за преминаване е 40 минути, маркирана и в добро състояние.

Естествените насаждения са съставени от бял бор, смърч, ела и участие на широколистни до 5/10 от състава. Широколистните високостъблени гори от своя страна заемат 279.9 ха. Насажденията са чисти и смесени трепетликови, букови, зимнодъбови, както и такива без вид с водещо участие. В резултат на теренните изследвания в резерват „Дупката“ са регистрирани 50 вида лихенизирани гъби–над 10% от познатите до момента лихенизирани гъби в Родопите.

В резервата са установени 23 вида мъхове, принадлежащи към 2 отдела, 3класа и 16 семейства. Консервационно значим вид е *Vuxbaumia viridis*–включен в Приложение II на Директивата за местообитанията и в ЗБР.



Висшите растения са 103 вида и подвида, сред които има български и балкански ендемити, редки и застрашени видове. За резерват „Дупката“ с най-висок консервационен приоритет е родопската горска майка (*Lathraea rhodopea*).

Фауната на резервата включва представители на 12 вида земноводни и влечуги и 45 вида птици, сред които с консервационен статус са голям ястреб (*Accipiter gentilis*), сокол скитник (*Falco peregrinus*), глухар (*Tetrao urogallus*), гълъб хралупар (*Columba oenas*), малка (врабчова) кукумявка (*Glaucidium passerinum*), трипръст кълвач (*Picoides tridactylus*), черен кълвач (*Dryocopus martius*). Установени са 40 вида бозайници, от които 6 вида прилепи.

Резерватът е изключителна държавна собственост и се охранява от Регионална инспекция по околната среда и водите –Пазарджик. На територията на резервата са забранени всякакви дейности, с изключение на преминаването на хора по маркираните пътеки.



РЕЗЕРВАТ „БЕГЛИКА”

Създаден за опазване на образци от първични смърчови екосистеми, редки и застрашени животински и растителни видове и район на флористично формообразуване. Намира се на територията на община Батак. Обхваща територии с надморска височина между 1600 до 1900 м.

Резерватът попада в защитена зона BG 0001030 „Родопи –Западни” по Директивата за местообитанията и в защитена зона BG 0002063 „Западни Родопи” по Директивата за птиците.

Резерват „Беглика” е обявен със Заповед № 751/11.05.1960 г. на Главно управление на горите при Министерски съвет. Промените в площта са осъществени със следните нормативни документи:

–заповед № 482/1992 г. на Министъра на околната среда и водите увеличава площта на резервата с 1032.6 ха с цел да се опазят образци от



първични смърчови екосистеми, редки и застрашени животински и растителни видове и район на флористично формообразуване;

–заповед № РД-138/2013 г., като площта е актуализирана на 1461.34 ха във връзка с извършени поточни замервания;

–заповед No760/1986 г. на Комитета за опазване на природната среда обявява буферна зона около резерват „Беглика”;

–заповед NoРД-138/2013 г. актуализира площта на резервата, която понастоящем е 1461.34 ха.

За управлението на защитената територия е разработен План за управление.

През резерват „Беглика” преминава пътека, обявена със заповед No РД-904/30.08.2004 г. на МОСВ, като маршрута е указан на монтирани указателни табели в изходни точки. Дължината ѝ е 1590 m, като необходимото време за преминаване е 40 минути, маркирана е и е в добро общо състояние.

Иглолистните гори заемат площ 1 422.9 ha, съставени предимно от смърч, чиято средната



възраст на насажденията е 137 години. Лихенизираны гъби в резервата наброяват 31 вида, макромическите –101 вида, а мъховата флора е представена от 41 вида, сред които един вид е от Приложение II на Директивата за местообитанията –*Vuxbaumia viridis*. Установено разпространението на 237 вида и подвида висши (спорови (без мъхове) и семенни) растения. Това разнообразие представлява 23% от висшата флора на Баташка планина, сред които ендемични,

застрашени и защитени растения. За резерват „Беглика” с най-висок консервационен приоритет е алпийското сграбиче –*Astragalus alopecurus*.

Фауната на резервата включва 88 представители на безгръбначните животни, 7 вида риби, 8 вида земноводни и влечуги, сред които алпийски тритон (*Ichthyosaura alpestris*), 96 вида птици, сред които 7 вида попадат в Приложение II на ЗБР, а 45 в приложение III. Установени са 5 вида прилепи, 25 вида дребни и 17 вида едри бозайници.

Резерватът е изключителна държавна собственост и се охранява от Регионална инспекция по околната среда и водите –Пазарджик. На територията на резервата са забранени всякакви дейности, с изключение на преминаването на хора по маркираните пътеки.

1.2 ЗАЩИТЕНИ МЕСТНОСТИ

Защитена местност (ЗМ) „Атолука”

Защитена местност „Атолука” е обявена със заповед № 1900/05.08.1969 г. на МГГП и разширена със заповед № 10/09.01.1985 г. на КОПС. Площта на ЗМ е 318.2 ха. Цел на обявяване: опазване на вековна иглолистна гора от бял бор и смърч. Намира се в землището на с. Равногор, община Брацигово. Стопанисва се и се охранява от ДГС „Пещера” под контрола на РИОСВ –Пазарджик.

Защитена местност (ЗМ) „Арамлиец”

Защитената територия е обявена за историческо място със заповед № 2419/26.09.1969 г. на МГГП и прекатегоризирана в защитена местност със заповед № РД-411/03.04.2003 г. на МОСВ. Площта е 140.8 ха. Цел на обявяване: опазване на характерен ландшафт. Намира се в с. Поибрене, община Панагюрище, област Пазарджик. Другата и част попада в област София. Контрол върху режима на ЗМ упражнява РИОСВ –Пазарджик.

Защитена местност (ЗМ) „Арап чал”

Местността е обявена със Заповед №196/19.03.1981 г. на КОПС, с площта 220.8 ха. Цел на обявяване: опазване на застрашени видове -глухар и лещарка. Намира се в землището на с. Света Петка, община Велинград. Стопанисва се и се охранява от ДЛС „Алабак” под контрола на РИОСВ –Пазарджик.

Защитена местност (ЗМ) „Баташки снежник”

Защитената територия е обявена със Заповед № 3700/29.12.1972 г. на МГОПС, с площ 1063,0 ха. Цел на обявяване: опазване на характерен ландшафт. Намира се в землището на гр. Батак, община Батак. Стопанисва се и охранява от ДГС „Батак” под контрола на РИОСВ –Пазарджик.

Защитена местност (ЗМ) „Батлъбоаз”

Обявена е със заповед № 449/25.04.1984 г. на КОПС при МС и има план за управление, утвърден със заповед № РД-157/06.03.2009 г. на МОСВ. Площта е 154.0 ха. Цел на обявяване: опазване на красива местност. Намира се в гр. Батак, общ. Батак, обл. Пазарджик.

Защитена местност (ЗМ) „Билъв рът”

Обявена е със заповед № 913/8.04.1972 г. на МГОПС, като историческо място с цел опазване на характерен ландшафт, което със заповед № РД-406/ 03.04.2003 г. е прекатегоризирано в защитена местност. Площта е 89.7 ха. Намира се в землището на с. Церово, община Лесичово. Контрол върху режима на ЗМ упражнява РИОСВ – Пазарджик.

Защитена местност (ЗМ) „Бич”

Местността е обявена със заповед № 2194/12.12.1968 г. на МГГП, като историческо място и прекатегоризирана в ЗМ със заповед № РД-416/03.04.2003 г. на МОСВ, с площ на 1.8 ха. Цел на обявяване: опазване на характерен ландшафт. Намира се в землището на гр. Панагюрище, община Панагюрище. Контрол върху режима на ЗМ упражнява от РИОСВ –Пазарджик.

Защитена местност (ЗМ) „Бялата скала”

Защитената територия е обявена със Заповед № 2194/12.12.1968 г. на МГГП, като историческо място с цел опазване на характерен ландшафт и прекатегоризирана със Заповед № РД-412/03.04.2003 г. на МОСВ в защитена местност. Площта на местността е 86,6 ха. Намира се в землището на гр. Велинград, община Велинград. Контрол върху режима на ЗМ се упражнява от РИОСВ –Пазарджик.

Защитена местност (ЗМ) „Валявиците”

Местността е обявена със Заповед № 760/10.08.1986 г. на КОПС при МС с площ 73.0 ха. Цел на обявяване: запазване на естествени съобщества на ела и смърч. Намира се в землището на с. Пашови, община Велинград. ЗМ се стопанисва и охранява от ДГС „Белово” под контрола на РИОСВ –Пазарджик.

Защитена местност (ЗМ) „Венеца”

ЗМ „Венеца” е обявена със Заповед № 183/06.02.1968 г. на МГГП, като историческо място и прекатегоризирана със Заповед № РД-419/03.04.2003 г. на МОСВ, с обща площ 100.5 ха. Цел на обявяване: опазване на характерен ландшафт. Намира се в землището на гр. Панагюрище, община Панагюрище. ЗМ се стопанисва и охранява от ДГС „Панагюрище” под контрола на РИОСВ –Пазарджик.

Защитена местност (ЗМ) „Винище”

Обявена за защитена територия със Заповед № 357/09.02.1973 г. на МГОПС като историческо място и прекатегоризирана със Заповед № РД-394 /03.04.2003 г. на МОСВ, с обща площ от 148.1 ха. Цел на обявяване: опазване на характерен ландшафт. Намира се в землището на с. Равногор, община Брацигово. Контрол върху режима на ЗМ упражнява РИОСВ –Пазарджик

Защитена местност (ЗМ) „Воденичарска кория”

Обявена със Заповед № 913/08.04.1972 г. на МГОПС като историческо място и прекатегоризирана със Заповед № РД-407/03.04.2003 г. на МОСВ. Площта е 2.2 ха. Цел на обявяване: опазване на характерен ландшафт и местообитание на защитени видове птици. Намира се в землището на с. Сбор, община Пазарджик. Контрол върху режима на ЗМ упражнява РИОСВ –Пазарджик.

Защитена местност (ЗМ) „Друма”

Обявена със Заповед № 2122/21.01.1964 г. на КГГП при МС като историческа място, и разширена със заповед № 776/29.03.1972 г. на МГОПС, прекатегоризирана в защитена местност със заповед № РД-424/03.04.2003 г. на МОСВ, с площ от 8.0 ха. Цел на обявяване: опазване на характерен ландшафт. Намира се в землището на гр. Батак, община Батак. Контрол върху режима на ЗМ упражнява РИОСВ –Пазарджик.

Защитена местност (ЗМ) „Душков пчелин”

Историческото място е обявено със Заповед № 183/06.02.1968 г. на МГГП, но в последствие прекатегоризирано със Заповед № РД-418/03.04.2003 г. на МОСВ, с площ от 7.4 ха. Цел на обявяване: опазване на характерен ландшафт и местообитания на защитени видове птици. Намира се в землището на гр. Панагюрище, община Панагюрище. ЗМ се стопанисва и охранява от ДГС „Панагюрище” под контрола на РИОСВ –Пазарджик.

Защитена местност (ЗМ) „Дъбравата”

Обявена за защитена местност със Заповед № 3962/20.12.1973 г. на МГОПС като историческо място и прекатегоризирана със Заповед № РД-391/03.04.2003 г. на МОСВ, с площ от 12.0 ха. Цел на обявяване: опазване на характерен ландшафт. Намира се в землището на с. Лесичово, община Лесичово. ЗМ се стопанисва и охранява от ДГС Пазарджик под контрола на РИОСВ –Пазарджик.

Защитена местност (ЗМ) „Езерото”

Защитена територия е обявена със Заповед № 913 /08.04.1972 г. на МГОПС за историческо място и прекатегоризирана със Заповед № РД-403/ 03.04.2003 г. на МОСВ, с площ от 5.8 ха и попада в землищата на с. Семчиново и с. Симеоновец, община Септември. Цел на обявяване: опазване на характерен ландшафт. Контрол върху режима на ЗМ упражнява РИОСВ –Пазарджик.

Защитена местност (ЗМ) „Златин дол”

ЗМ е обявена със заповед № 913/8.04.1972 г. на МГОПС като историческо място и прекатегоризирана в защитена местност със заповед № РД 409/03.04.2003 г. на МОСВ с площ от 8.3 ха. Цел на обявяване: опазване на характерен ландшафт. Намира се в землището на с. Семчиново, община Септември. Контрол върху режима се упражнява от РИОСВ –Пазарджик.

Защитена местност (ЗМ) „Йорданови поляни”

Защитената територия е обявена със Заповед № 913/ 08.04.1972 г. на МГОПС като историческо място и прекатегоризирана със Заповед № РД-405/ 03.04.2003 г. на МОСВ, с площ от 71.9 ха. Цел на обявяване: опазване на характерен ландшафт. Намира се в землищата на с. Боримечково и с. Лесичово, община Лесичово. Контрол върху режима на ЗМ се упражнява от РИОСВ –Пазарджик.

Защитена местност (ЗМ) „Кавал тепе”

Обявена със заповед № 449/25.04.1984 г. на КОПС при МС и действащ план за управление със заповед № РД-165-09.03.2009 г. на МОСВ. Площта на местността е 83.0 ха. Цел: опазване на красива местност за отдих и туризъм. Попада в землището на гр. Батак, община Батак. ЗМ се стопанисва и охранява от ДЛС „Широка поляна” под контрола на РИОСВ –Пазарджик.

Защитена местност (ЗМ) „Калпазанов гроб”

ЗМ е обявена със Заповед № 2194/12.12.1968 г. на МГГП като историческо място и прекатегоризирана със Заповед № РД-413/03.04.2003 г. на МОСВ. Общата площ е 16.2 ха и се намира в землището на гр. Велинград, община Велинград. Контрол върху режима на ЗМ упражнява РИОСВ –Пазарджик.

Защитена местност (ЗМ) „Балабанлий”

Местността е обявена със Заповед № 3962/20.12.1973 г. на МГОПС и прекатегоризирана със Заповед № РД-391 /03.04.2003 г. на МОСВ. Площта е 123.5 ха. Попада в землището на с. Фотиново, общ. Батак. Цел на обявяване: опазване на характерен ландшафт. ЗМ се стопанисва и охранява от ДЛС „Борово” под контрола на РИОСВ –Пазарджик.

Защитена местност (ЗМ) „Кемера”

Обявена със Заповед № 3899/15.09.1975 г. на МГОПС и разширена със заповед № РД-587/08.06.1983 г. на КОПС с площ 102.9 ха. Цел: опазване на характерен ландшафт. Попада в землищата на с. Фотиново и гр. Батак общ. Батак. ЗМ се стопанисва и охранява от ДЛС „Борово” под контрола на РИОСВ –Пазарджик.

Защитена местност (ЗМ) „Клептуза”

Защитената територия е обявена със Заповед № 407/09.02.1966 г. на МГГП, с цел: опазване на характерен ландшафт. Има площ от 412.0 ха. ЗМ се стопанисва и охранява от ДЛС „Ракитово” под контрола на РИОСВ –Пазарджик.

Защитена местност (ЗМ) „Конското дeре”

Обявена със Заповед № 2194/12.12.1968 г. на МГГП за историческо място и прекатегоризирана със Заповед № РД-415/03.04.2003 г. на МОСВ. ЗМ има площ от 8.8 ха и се намира в землището на гр. Панагюрище. Цел на обявяване: опазване на характерен ландшафт. Контрол върху режима на ЗМ се упражнява РИОСВ –Пазарджик.

Защитена местност (ЗМ) „Коритата”

ЗМ „Коритата” е обявена със Заповед № 913/08.04.1972 г. на МГОПС и прекатегоризирана със Заповед № РД-410 / 03.04.2003 г. на МОСВ. Площта е 10.9 ха и се намира в землището на с. Варвара, община Септември. Цел на обявяване: опазване на характерен ландшафт. Контрол върху режима се упражнява РИОСВ –Пазарджик.

Защитена местност (ЗМ) ”Корията”

Обявена със заповед № 2122/21.01.1964 г.на КГГП при МС и разширена със заповед № 776/29.03.1972 г. на МГОПС, прекатегоризирана в защитена местност със заповед № РД-430/03.04.2003 г. на МОСВ. Цел: опазване на характерен ландшафт. Намира се в землището на гр. Батак, община Батак, с обща площ от 8.0 ха. Контрол върху режима на ЗМ упражнява РИОСВ –Пазарджик.

Защитена местност (ЗМ) ”Корията”

Защитената територия е обявена със Заповед № 357/09.02.1973 г. на МГОПС като историческо място и прекатегоризирана със Заповед № РД-393 /03.04.2003 г. на МОСВ в защитена местност. Целта на обявяването и е опазване на характерен ландшафт. Намира се в землището на с. Равногор, община Брацигово, с обща площ от 27.4ха. Контрол върху режима се упражнява от РИОСВ –Пазарджик.

Защитена местност (ЗМ) „Кървав чучур”

Защитената местност е обявена със Заповед № 913/ 08.04.1972 г. на МГОПС, като историческо място и прекатегоризирана със Заповед № РД-398 /03.04.2003 г. на МОСВ в защитена местност. Цел на обявяването е опазване на характерен ландшафт. Намира се в землището на гр. Батак, община Батак, обща площ от 3.0 ха. Контрол върху режима се упражнява от РИОСВ –Пазарджик.

Защитена местност (ЗМ) ”Лонгурлий”

Обявена със Заповед № 3718/28.08.1975 г. на МГОПС, като историческо място и прекатегоризирана със Заповед № РД –379/03.04.2003 г. на МОСВ в ЗМ. Площта от 4.1 ха. Целта на обявяването и е опазване на характерен ландшафт. Намира се в землището на гр. Батак, община Батак. ЗМ се стопанисва и охранява от ДЛС „Широка поляна”. Контрол върху режима упражнява от РИОСВ –Пазарджик.

Защитена местност (ЗМ) ”Манзул”

Защитената територия е обявена със Заповед № РД-1120/02.07.1968 г. на МГГП, като историческо място и прекатегоризирана в защитена местност със заповед № РД-382/03.04.2003 г. на МОСВ. Целта е за опазване на вековна букова гора и характерен ландшафт. Площта на ЗМ е 36.6 ха. Намира се в землището на гр. Панагюрище, община Панагюрище. Стопанисва се и се охранява от ДГС „Панагюрище. Контрол върху режима се упражнява от РИОСВ –Пазарджик.

Защитена местност (ЗМ) „Марина”

Обявена за опазване на вековни дървета от зимен дъб и характерен ландшафт със Заповед № 425/18.05.1987 г. на КОПС при МС и прекатегоризирана в защитена местност със заповед № РД-342/31.03.2003 г. на МОСВ. Има площ от 1.5 ха и се намира в землището на с. Варвара, община Септември. ЗМ се стопанисва и охранява от ДГС „Пазарджик”. Контрол върху режима упражнява от РИОСВ –Пазарджик.

Защитена местност (ЗМ) „Маришко подрумче”

Обявена със заповед № РД-141/19.02.2013 г. на МОСВ, с обща площ 46.47 ха. Намира се в с. Дъбравите, общ. Белово. Целта на обявяването и е опазване на критично застрашения вид и неговото местообитание.

Защитена местност (ЗМ) ”Меандри на р. Рибна”

ЗМ е обявена със Заповед № 420 /14.11.1995 г. на МОСВ за опазване на естествения ландшафт и уникалните местообитания в местността Кара тепе. Има площ от 24.5 ха и се намира в землището на с. Кръстава, община Велинград. ЗМ се стопанисва и охранява от ДГС „Чехльово”. Контрол върху режима упражнява РИОСВ –Пазарджик.

Защитена местност (ЗМ) „Милеви скали”

Обявена със Заповед № 913/08.04.1972 г. на МГОПС за историческо място и прекатегоризирана със Заповед № РД-404 /03.04.2003 г. на МОСВ. Целта на обявяването е за опазване на характерен ландшафт. Има площ от 115.1ха и се намира в землищата на с. Драгиново, община Велинград и с. Семчиново и с. Симеоновец, община Септември. Контрол върху режима упражнява от РИОСВ –Пазарджик.

Защитена местност (ЗМ) „Мирчовица”

Местността е обявена със заповед № 2122/21.01.1964 г. на КГГП при МС и разширена със заповед № 776/29.03.1972 г. на МГОПС е обявена като историческо място и после е прекатегоризирана със заповед № РД-420/03.04.2003 г. на МОСВ в защитена местност. Цел опазване на характерен ландшафт. Има площ от 10.0 ха и се намира в землището на гр. Батак, община Батак. Контрол върху режима упражнява от РИОСВ –Пазарджик.

Защитена местност (ЗМ) „Находище на атинска мерендера”

Обявена със заповед № РД-936/20.12.2011 г. на МОСВ, с площ 37.48 ха. Намира се в с. Исперихово, общ. Брацигово. Целта е опазване на растителен вид атинска мерендера (*Merendera attica*) и неговото местообитание.

Защитена местност (ЗМ) „Находище на стояново лютиче”

Обявена със заповед № РД-935/20.12.2011 г. на МОСВ, с площ 11.84 ха. Намира се в с. Равногор, общ. Брацигово. Целта е опазване на растителен вид стояново лютиче (*Ranunculus stojanovii*) и неговото местообитание.

Защитена местност (ЗМ) „Немска Жълтуга”

Обявена със заповед № РД-183/06.03.2014 г. на МОСВ, с площ 1.67 ха. Намира се в гр. Батак, общ. Батак. Целта е опазване на растителен вид –Немска жълтуга (*Genista germanica*), и неговото местообитание.

Защитена местност (ЗМ) „Несторови поляни”

Обявена със Заповед № 913/ 08.04.1972 г. на МГОПС и прекатегоризирана със Заповед № РД-401 /03.04.2003 г. на МОСВ с цел: опазване на характерен ландшафт. Намира се в землището на гр. Батак, община Батак и има площ от 5.0 ха. Контрол върху режима упражнява РИОСВ –Пазарджик.

Защитена местност (ЗМ) ”Новаковец и Бенковска поляна”

Местността е обявена със Заповед № 913 /08.04.1972 г. на МГОПС, като историческо място и след това прекатегоризирана със Заповед № РД-421/03.04.2003 г. на МОСВ в ЗМ, с цел: опазване на характерен ландшафт. Намира се в землището на с. Церово, община Лесичово и има площ от 29.8 ха. Контрол върху режима упражнява от РИОСВ – Пазарджик.

Защитена местност (ЗМ) ”Оборище”

Обявена като историческо място с постановление № 1171/24.09.1951 г. на Министерски съвет, разширена със заповед № 256/25.02.1969 г. на МГГП и прекатегоризирана в защитена местност със заповед № РД-422/03.04.2003 г на МОСВ. Цел: опазване на характерен ландшафт. Намира се в землището на с. Оборище, община Панагюрище и има площ от 203.8 ха. Контрол върху режима упражнява от РИОСВ –Пазарджик.

Защитена местност (ЗМ) ”Огняновско –Синитевски рид”

Обявена със заповед № РД-374/05.05.1982 г. на КОПС при МС, прекатегоризирана в защитена местност със заповед № РД-384/03.04.2003 г. на МОСВ, промяна в режима на дейностите със заповед № РД-408/07.07.2008 г. на МОСВ, промяна в площта - актуализация със заповед № РД-408/07.07.2008 г. на МОСВ. Площта е 140 ха. Намира се в землищата на с. Синитово и с. Огняново, община Пазарджик. Обявена със следната цел:

- опазване на полуестествени сухи тревни и храстови съобщества върху варовик (Festuco-Brometalia) и псевдостепа с житни и едногодишни растения от клас Thero-Brachypodietea;
- опазване на защитени, редки и застрашени растителни видове, като: текирска мишорка (*Gypsophila tekirae*), игликоцветна айважива (*Alkanna primuliflora*), стрибърнова айважива (*Alkanna stribrnyi*), борзеанов игловръх (*Alyssum borzaeanum*) и др.
- опазване на защитени, редки и застрашени животински видове: жаба дървесница (*Hyla arborea*), турска боа (*Eryx jaculus*), малък ястреб (*Accipiter nisus*), голям ястреб (*Accipiter gentilis*), орел-защитена местността (*Circaetus gallicus*), малък орел (*Hieraetus pennatus*), и др.

Контрол върху режима на ЗМ се упражнява от РИОСВ –Пазарджик.

Защитена местност (ЗМ) „Патъова кория”

Обявена със заповед № РД-1120/02.07.1968 г. на МГГП в историческо място и прекатегоризирана в защитена местност със заповед № РД-383/03.04.2003 г. на МОСВ. Цел опазване на вековна дъбова гора и характерен ландшафт. Общата площ на местността е 81.2 ха и се намира в землището на с. Оборище, община Панагюрище. ЗМ се стопанисва и охранява от ДГС „Панагюрище”. Контрол върху режима упражнява от РИОСВ –Пазарджик.

Защитена местност (ЗМ) „Пашино бърдо”

Обявена със заповед № 357/09.02.1973 г. на МГОПС в историческо място за опазване на 7.0 дка гора в землището на община Ракитово, в последствие прекатегоризирана в защитена местност със заповед № РД-392/03.04.2003 г. на МОСВ.

Защитена местност (ЗМ) „Петрово бърдо”

Обявена със заповед № 913/8.04.1972 г. на МГОПС като историческо място и прекатегоризирана в защитена местност със заповед № РД-396/03.04.2003г. на МОСВ. Площта е 93.5 ха, намира се в общ. Батак. Целта е опазване на характерен ландшафт.

Защитена местност (ЗМ) ”Порт Артур”

ЗМ е обявена със Заповед № 3813/12.12.1974 г. на МГОПС като историческо място и прекатегоризирана със Заповед № РД-378/03.04.2003 г. на МОСВ. Има площ от 15.3 ха, намира се в землището на община Велинград. Обявена е с цел: опазване на характерен ландшафт. ЗМ се стопанисва и охранява от ДГС „Чехльово”. Контрол върху режима упражнява от РИОСВ –Пазарджик.

Защитена местност (ЗМ) ”Пясъка”

Обявена със Заповед № 3962/20.12.1973 г. на МГОПС като историческо място и прекатегоризирана със Заповед № РД-388 /03.04.2003 г. на МОСВ в защитена местност

с цел –опазване на характерен ландшафт. Има площ от 4.8 ха и се намира в землището на с. Фотиново, община Батак. ЗМ се стопанисва и охранява от ДЛС „Борово”. Контрол върху режима упражнява от РИОСВ –Пазарджик.

Защитена местност (ЗМ) ”Ровно”

Защитената територия е обявена със Заповед № 357 /09.02.1973 г. на МГОПС като историческо място и прекатегоризирана със Заповед № РД-395/03.04.2003 г. на МОСВ с цел –опазване на характерен ландшафт. Има площ от 47.7 ха и се намира в землището на гр. Батак, община Батак. Контрол върху режима упражнява от РИОСВ –Пазарджик.

Защитена местност (ЗМ) ”Рогачица”

Обявена с цел опазване на елово-смърчова гора, съгласно Заповед № 21/ 08.01.1981 г. на КОПС при МС. Има площ от 126.9 ха и се намира в землището на община Велинград. ЗМ се стопанисва и охранява от ДЛС „Алабак”. Контрол върху режима се упражнява от РИОСВ –Пазарджик.

Защитена местност (ЗМ) ”Самодивска поляна”

Обявена със заповед № 449/ 25.04.1984 г. на КОПС при МС с план за управление влязъл в сила със заповед № РД-157-06.03.2009 г. на МОСВ. ЗМ има площ от 132.6 ха и се намира в землището на гр. Батак, община Батак. Цел -опазване на красива местност за отдих и туризъм. ЗМ се стопанисва и охранява от ДЛС „Беглика”. Контрол върху режима се упражнява от РИОСВ –Пазарджик.

Защитена местност (ЗМ) ”Сачан дере”

Защитената територия е обявена със Заповед № 3962/20.12.1973 г. на МГОПС като историческо място и прекатегоризирана със Заповед № РД-389/03.04.2003 г. на МОСВ в защитена територия, с цел –опазване на характерен ландшафт. Има площ от 14.2 ха и се намира в землището на с. Фотиново, община Батак. ЗМ се стопанисва и охранява от ДЛС „Борово”, но контролът върху режима се упражнява от РИОСВ –Пазарджик.

Защитена местност (ЗМ) ”Свети Георги”

Обявена с цел опазване на естествено находище на блатно кокиче, съгласно Заповед № 202 /11.03.1987 г. на КОПС при МС. Има площ от 5.7 ха и се намира в землището на с. Варвара, община Септември. ЗМ се стопанисва и охранява от ДГС „Пазарджик”, но контрола върху режима се упражнява от РИОСВ –Пазарджик.

Защитена местност (ЗМ) ”Сивата грамада”

Защитената територия е обявена със Заповед № 183/06.02.1968 г. на МГГП като историческо място и прекатегоризирана със Заповед № РД-417/03.04.2003 г. на МОСВ в защитена местност, с цел –опазване на характерен ландшафт. С площ от 16.5 ха., намира се в землището на гр. Панагюрище, община Панагюрище. ЗМ се стопанисва и охранява от ДГС „Панагюрще”. Контролът върху режима се упражнява от РИОСВ –Пазарджик.

Защитена местност (ЗМ) ”Слънчева поляна”

Обявена за опазване на красива местност за отдих и туризъм, съгласно заповед № 449/25.04.1984 г. на КОПС при МС и план за управление заповед № РД-165-09.03.2009 г. на МОСВ. Има площ от 69.3 ха, намира се в землището гр. Батак, община Батак. ЗМ се стопанисва и охранява от ДЛС „Широка поляна”. Контрол върху режима се упражнява от РИОСВ –Пазарджик.

Защитена местност (ЗМ) ”Студената чучурка”

Обявена за опазване на красива местност за отдих и туризъм, съгласно Заповед № 449 /25.04.1984 г. на КОПС при МС и план за управление със Заповед №165/09.03.2009 г. на МОСВ. Има площ от 73.1 ха и се намира в землището гр. Батак, община Батак. ЗМ се стопанисва и охранява от ДЛС „Широка поляна”. Контролът върху режима се упражнява от РИОСВ –Пазарджик.

Защитена местност (ЗМ) ”Суватя”

Защитената територия е обявена със Заповед № 913/08.04.1972 г. на МГОПС като историческо място и прекатегоризирана със Заповед № РД-400 /03.04.2003 г. на МОСВ в защитена територия, с цел –опазване на характерен ландшафт. Има площ от 5.0 ха., намира се в землището на гр. Батак, община Батак. Контролът върху режима се упражнява от РИОСВ –Пазарджик.

Защитена местност (ЗМ) ”Суха лъка”

Защитената територия е обявена със Заповед № 3813/12.12.1974г. на МГОПС и прекатегоризирана със Заповед № РД-377/ 03.04.2003 г. на МОСВ с цел –опазване на характерен ландшафт. Има площ от 5.8 ха и се намира в землището на Велинград, община Велинград. ЗМ се стопанисва и охранява от ДЛС „Чехльово”. Контролът върху режима се упражнява от РИОСВ –Пазарджик.

Защитена местност (ЗМ) ”Суха лъка (Клетва бивак)”

Защитената територия е обявена с цел –опазване на характерен ландшафт в историческо място, съгласно заповед № РД-1187/19.04.1976 г. на МГОПС и прекатегоризирана в защитена местност със заповед № РД-385/03.04.2003 г. на МОСВ. Има площ от 3.2 ха и се намира в землището на Велинград, община Велинград. ЗМ се стопанисва и охранява от ДЛС „Чехльово”. Контролът върху режима се упражнява от РИОСВ –Пазарджик.

Защитена местност (ЗМ) ”Тодин гроб”

Защитената територия е обявена със Заповед № 913/08.04.1972 г. на МГОПС като историческо място и прекатегоризирана в защитена местност със Заповед № РД-402/03.04.2003 г. на МОСВ, с цел –опазване на характерен ландшафт. Има площ от 5.0

ха и се намира в землището на гр. Батак, община Батак. Контролът върху режима се упражнява от РИОСВ –Пазарджик.

Защитена местност (ЗМ) ”Тошков чарк”

Обявена за опазване на красива местност, съгласно Заповед № 449 /25.04.1984 г. на КОПС при МС. Има площ от 57.4 ха и се намира в землището гр. Батак, община Батак. ЗМ се стопанисва и охранява от ДЛС „Родопи”. Контролът върху режима се упражнява от РИОСВ –Пазарджик.

Защитена местност (ЗМ) ”Тъмра”

Защитената територия е обявена със Заповед № 3751/30.11.1973 г. на МГОПС. Намалена е територията и със заповед № 530/ 07.07.1992 г. на КОПС при МС за разширяване на резерват Купена. Площта е 604.1 ха. Обявена е с цел -опазване на характерен ландшафт, скални образувания, стари римски пътища, мостове и развалини от крепостни стени. Попада в землището на с. Розово, община Брацигово. ЗМ се стопанисва и охранява от ДЛС „Пещера”. Контролът върху режима се упражнява от РИОСВ –Пазарджик.

Защитена местност (ЗМ) ”Търновица”

Обявена с цел опазване на характерен ландшафт, съгласно заповед № 776/29.03.1972 г. на КГПП при МС, разширена със заповед № 776/29.03.1972 г. на МГОПС и прекатегоризирана в защитена местност със заповед № РД-423/03.04.2003 г. на МОСВ. Площта на ЗМ е 10.0 ха и се намира в землището на землището гр.Батак, община Батак. Контрол върху режима се упражнява от РИОСВ –Пазарджик.

Защитена местност (ЗМ) ”Филибийска поляна”

Обявена за опазване на рядък растителен вид планински божур, съгласно заповед № 16/8.01.1981 г. на КОПС при МС и прекатегоризирана в защитена местност със заповед № РД-408/03.04.2003 г. на МОСВ. Има площ от 1.2 ха и се намира в землището на община Велинград. Контрол върху режима се упражнява от РИОСВ –Пазарджик.

Защитена местност (ЗМ) ”Фотинска река”

Защитената територия е обявена със Заповед № 3962/20.12.1973 г. на МГОПС като историческо място и прекатегоризирана със Заповед № РД-386/03.04.2003 г. на МОСВ в защитена местност, с цел -опазване на характерен ландшафт. Намира се в землището на с. Фотиново, община Батак. Има площ от 314.3 ха. ЗМ се стопанисва и охранява от ДЛС „Борово”. Контрол върху режима се упражнява от РИОСВ –Пазарджик.

Защитена местност (ЗМ) ”Хаджийски чарк”

Защитената територия е обявена със Заповед № 3962/20.12.1973 г. на МГОПС като историческо място и прекатегоризирана със Заповед № РД-387 /03.04.2003 г. на МОСВ в защитена местност, с цел -опазване на характерен ландшафт. Намира се в землището

на с. Фоминово, община Батак, площта е 12.5 ха. ЗМ се стопанисва и охранява от ДЛС „Борово”. Контролът върху режима се упражнява от РИОСВ –Пазарджик.

Защитена местност (ЗМ) ”Хайдушка скала”

Защитената територия е обявена със Заповед № 913/08.04.1972 г. на МГОПС като историческо място и прекатегоризирана със Заповед № РД-397/ 03.04.2003 г. на МОСВ в защитена местност, с цел -опазване на характерен ландшафт. Намира се в землището на гр. Батак, община Батак, с площ от 3.0 ха. Контролът върху режима се упражнява от РИОСВ –Пазарджик.

Защитена местност (ЗМ) ”Хайдушки кладенец”

Защитената територия е обявена със Заповед № 22/08.01.1981 г. на КОПС при МС като историческо място и прекатегоризирана със Заповед № РД-380 /03.04.2003 г. на МОСВ в защитена местност, с цел -опазване на характерен ландшафт. Намира се в землището на гр. Велинград, община Велинград с обща площ от 10.2 ха. ЗМ се стопанисва и охранява от ДЛС „Алабак”. Контролът върху режима се упражнява от РИОСВ – Пазарджик.

Защитена местност (ЗМ) ”Хайдушки кладенец ”

Обявена със Заповед № 2194 /12.12.1968 г. на МГГП като историческо място и прекатегоризирана със Заповед № РД-414 /03.04.2003 г. на МОСВ в защитена местност, с цел -опазване на характерен ландшафт. Намира се в землището на гр. Панагюрище, община Панагюрище с площ от 65.4 ха. Контролът върху режима се упражнява от РИОСВ –Пазарджик.

Защитена местност (ЗМ) ”Хамбарите”

Защитената местност е обявена със Заповед № 913/08.04.1972 г. на МГОПС като историческо място и прекатегоризирана със Заповед № РД-399/03.04.2003 г. на МОСВ в защитена местност, с цел -опазване на характерен ландшафт. Намира се в землището на гр. Батак, община Батак. Има площ от 5.0 ха. Контролът върху режима се упражнява от РИОСВ –Пазарджик.

Защитена местност (ЗМ) ”Цигов чарк”

Обявена за опазване на характерния ландшафт, съгласно Заповед № 781/19.10.1979 г. на МГОПС при МС. Намира се в землището на гр. Ракитово, община Ракитово, с площ от 3.0 ха. ЗМ се стопанисва и охранява от ДЛС „Ракитово”. Контролът върху режима се упражнява от РИОСВ –Пазарджик.

Защитена местност (ЗМ) ”Чатъма”

Обявена за опазване на красива местност за отдих и туризъм, съгласно заповед № РД-449/25.04.1984 г. на КОПС и план за управление със заповед № РД-157/06.03.2009 г. на

МОСВ. Има площ от 27.3 ха и се намира в землището гр. Батак, община Батак. ЗМ се стопанисва и охранява от ДЛС „Беглика”. Контролът върху режима се упражнява от РИОСВ –Пазарджик.

Защитена местност (ЗМ) ”Чибуците”

Обявена за опазване на единственото у нас находище на върболистен тъжник със Заповед № 25/09.01.1989 г. на КОПС при МС. Има площ от 4.8 ха и се намира в землището на Велинград, община Велинград. Контролът върху режима се упражнява от РИОСВ – Пазарджик.

Защитена местност (ЗМ) ”Широка поляна”

Обявена за опазване на красива местност за отдих и туризъм, съгласно Заповед № 449/25.04.1984 г. на КОПС при МС. Има площ от 100.2 ха и се намира в землището гр. Батак, община Батак. ЗМ се стопанисва и охранява от ДЛС „Беглика”. Контролът върху режима се упражнява от РИОСВ –Пазарджик.

1.3 ПРИРОДНИ ЗАБЕЛЕЖИТЕЛНОСТИ (ПЗ)

ПЗ „Арабушка поляна”

Обявена за опазване на скални образувания в землището на гр. Стрелча, община Стрелча. Има площ от 42.0 ха. Обявена със Заповед № 1799 /30.06.1972 г. на МГОПС.

ПЗ „Габровица”

Обявена за опазване на скални образувания в землището на гр. Стрелча, община Стрелча. Има площ от 42.0 ха. Обявена със Заповед № 1799 /30.06.1972 г. на МГОПС.

ПЗ ”Гарванов камък”

Обявена за опазване на скални образувания в землището на гр. Стрелча, община Стрелча. Има площ от 18.0 ха. Обявена със Заповед № 1799 /30.06.1972 г. на МГОПС.

ПЗ ”Герекински гьол”

Намира се в землището на гр. Стрелча, община Стрелча. Има площ от 23.9 ха. Обявена със Заповед № 1799 /30.06.1972 г. на МГОПС.

ПЗ „Гораница”

Обявена за опазване на скални образувания в землището на гр. Стрелча, община Стрелча. Има площ от 46.7 ха. Обявена със Заповед № 1799 /30.06.1972 г. на МГОПС.

ПЗ „Жабата”

Обявена за опазване на скално образувание в землището на с. Медени поляни, община Велинград. Има площ от 0.2 ха. Обявена със Заповед № 448 /25.04.1984 г. на КОПС при

МС. ПЗ се стопанисва и охранява от ДГС „Селище”. Контрол върху режима се упражнява от РИОСВ –Пазарджик.

ПЗ „Киселица”

Обявена за опазване на скални образувания в землището на гр. Стрелча, община Стрелча. Има площ от 60.5 ха. Обявена със Заповед № 1799 /30.06.1972 г. на МГОПС. ПЗ се стопанисва и охранява от ДГС „Панагюрище”. Контрол върху режима се упражнява от РИОСВ –Пазарджик.

ПЗ „Палеонтологично находище с. Дорково”

Обявена за опазване на уникално палеонтологично находище на кости от плиоценски гръбначни животни в землището на с. Дорково, община Ракитово. Има площ от 1.0 ха. Обявена със Заповед № 90/31.01.1990 г. на Държавен комитет за опазване на околната среда.

ПЗ „Пашови скали”

Обявена за опазване на скален масив със Заповед № 16/08.01.1981 г. на КОПС при МС. Намира се в землището на с. Света Петка, община Велинград. Има площ от 2.1 ха. ПЗ се стопанисва и охранява от ДГС „Белово”. Контрол върху режима се упражнява от РИОСВ –Пазарджик.

ПЗ „Пещера Снежанка”

ПЗ е обявена с цел опазване на пещера със заповед № 512/14.03.1961 г. на ГУГ и увеличаване на площта със заповед № РД-2419/25.12.1967 г. на МГГП, разширяване със заповед 504/11.07.1979 г. на КОПС при МС, като площта и към момента е 122.5 ха. Намира се в землището на гр. Пещера, община Пещера. ПЗ се стопанисва и охранява от ДГС „Пещера”. Контрол върху режима упражнява РИОСВ –Пазарджик.

ПЗ ”Побит камък”

Обявена за опазване на скално образувание в землището на с. Побит камък, община Велинград. Има площ от 0.5 ха. Обявена със Заповед № 295/ 07.02.1962 г.

ПЗ ”Лепеница”

ПЗ е обявена с цел опазване на пещера със Заповед № 2810 /10.10.1962г. на ГУГ при МС, като със Заповед № РД-132 /11.02.2010 г. е направена промяна в режима на дейностите от МОСВ. Намира се в землището на гр. Ракитово, община Ракитово и има площ от 5.0 ха. ПЗ се стопанисва и охранява от ДЛС „Селище”. Контрол върху режима упражнява РИОСВ –Пазарджик.

ПЗ „Турчанов камък”

Обявена за опазване на скални образувания в землището на гр. Стрелча, община Стрелча. Има площ от 16.8 ха. Обявена със Заповед № 1799 /30.06.1972 г. на МГОПС. ПЗ се стопанисва и охранява от ДГС „Панагюрище”. Контрол върху режима упражнява РИОСВ –Пазарджик.

ПЗ „Фотински водопад”

Обявена за опазване на водопад съгласно Заповед № 656 /13.09.1979 г. на КОПС при МС.
Намира се в землището на с. Фотиново, община Батак и има площ от 12.1 ха.

Приложение 1

№	Наименование	Категория	Собственост и стопанисване	Площ ха	Община	План за управление /да-не/
1.	Купена	резерват	изключително държавна	1761.1	Пещера Брацигово	да
2.	Мантарица	резерват	изключително държавна	1069.2	Ракитово Брацигово	да
3.	Дупката	резерват	изключително държавна	1210.8	Батак	да
4.	Беглика	резерват	изключително държавна	1461.34	Батак	да
5.	Атолука	защитена местност	държавна	318.2	Брацигово	не
6.	Арамлиец	защитена местност	държавна	140.8	Панагюрище	не
7.	Арап чал	защитена местност	държавна	220.8	Велинрад	не
8.	Баташки снежник	защитена местност	държавна	1063.0	Батак	не
9.	Батльбоаз	защитена местност	държавна	154.0	Батак	да
10	Бильов рът	защитена местност	държавна	89.7	Лесичово	не
11	Бич	защитена местност	държавна	1.8	Панагюрище	не
12	Бялата скала	защитена местност	държавна	86.6	Велинград	не
13	Валявиците	защитена местност	държавна	73.0	Велинград	не
14	Венеца	защитена местност	държавна	100.5	Панагюрище	не
15	Винище	защитена местност	държавна	148.1	Брацигово	не
16	Воденичарска кория	защитена местност	държавна	2.2	Пазарджик	не
17	Друма	защитена местност	държавна	8.0	Батак	не
18	Душков пчелин	защитена местност	държавна	7.4	Панагюрище	не
19	Дъбравата	защитена местност	държавна	12.0	Лесичово	не
20	Езерото	защитена местност	държавна	5.8	Септември	не
21	Златин дол	защитена местност	държавна	8.3	Септември	не

22	Йорданови поляни	защитена местност	държавна	71.9	Лесичово	не
23	Кавал тепе	защитена местност	държавна	83.0	Батак	да
24	Калпазанов гроб	защитена местност	държавна	16.2	Велинград	не
25	Балабанлии	защитена местност	държавна	123.5	Батак	не
26	Кемера	защитена местност	държавна	102.9	Батак	не
27	Клептуза	защитена местност	държавна	412.0	Велинград	не
28	Конско дере	защитена местност	държавна	8.8	Септември	не
29	Коритата	защитена местност	държавна	10.9	Септември	не
30	Корията	защитена местност	държавна	8.0	Батак	не
31	Корията	защитена местност	държавна	27.5	Брацигово	не
32	Кървав чучур	защитена местност	държавна	3.0	Батак	не
33	Лунгурлии	защитена местност	държавна	4.1	Батак	не
34	Манзул	защитена местност	държавна	36.6	Панагюрище	не
35	Марина	защитена местност	държавна	1.5	Септември	не
36	Маришко подрумиче	защитена местност	Общинска публична	46.47	Белово	не
37	Меандри на р.Рибна	защитена местност	държавна	24.5	Велинград	не
38	Милеви скали	защитена местност	държавна	115.1	Велинград	не
39	Мирчовица	защитена местност	държавна	10.0	Батак	не
40	Находище на атинска мерендера – село Исперихово	защитена местност	Общинска публична	37.4829	Брацигово	не
41	Находище на стояново лютиче – село Равногор	защитена местност	Общинска публична	11.8354	Брацигово	не
42	Немска жълтуга	Защитена местност	Общинска публична	1.67	Батак	не
43	Несторови поляни	защитена местност	държавна	5.0	Батак	не
44	Новаковец и Бенковска поляна	защитена местност	държавна	29.8	Лесичово	не

45	Оборище	защитена местност	държавна	203.8	Панагюрище	не
46	Огняново – Синитевски рид	защитена местност	държавна	140.0	Пазарджик	не
47	Патъова кория	защитена местност	държавна	81.2	Панагюрище	не
48	Пашино бърдо	защитена местност	държавна	7.0	Ракитово	не
49	Петрово бърдо	защитена местност	държавна	93.5	Батак	не
50	Порт Артур	защитена местност	държавна	15.3	Велинград	не
51	Пясъка	защитена местност	държавна	4.8	Батак	не
52	Ровно	защитена местност	държавна	47.7	Батак	не
53	Рогачица	защитена местност	държавна	126.9	Велинград	не
54	Самодивска поляна	защитена местност	държавна	132.6	Батак	да
55	Сачан дере	защитена местност	държавна	14.2	Батак	не
56	Свети Георги	защитена местност	държавна	5.7	Септември	не
57	Сивата грамада	защитена местност	държавна	16.5	Панагюрище	не
58	Слънчева поляна	защитена местност	държавна	69.3	Батак	да
59	Студената чучурка	защитена местност	държавна	73.1	Батак	да
60	Суватя	защитена местност	държавна	5.0	Брацигово	не
61	Суша Лъка	защитена местност	държавна	5.8	Велинград	не
62	Суша Лъка (Клетва бивак)	защитена местност	държавна	3.2	Велинград	не
63	Тодин гроб	защитена местност	държавна	5.0	Велинград	не
64	Тошков чарк	защитена местност	държавна	57.4	Брацигово	не
65	Тъмра	защитена местност	държавна	604.1	Брацигово	не
66	Търнавица	защитена местност	държавна	10.0	Батак	не
67	Филибилийска поляна	защитена местност	държавна	1.2	Велинград	не
68	Фотинска река	защитена местност	държавна	314.3	Батак	не
69	Хаджийски чарк	защитена местност	държавна	12.5	Батак	не

70	Хайдушка скала	защитена местност	държавна	3.0	Батак	не
71	Хайдушки кладенец	защитена местност	държавна	10.2	Велинград	не
72	Хайдушки кладенец I	защитена местност	държавна	65.4	Панагюрище	не
73	Хамбарите	защитена местност	държавна	5.0	Батак	не
74	Цигов чарк	защитена местност	държавна	3.0	Ракитово	не
75	Чатъма	защитена местност	държавна	27.3	Батак	да
76	Чибуците	защитена местност	държавна	4.8	Велинград	не
77	Широка поляна	защитена местност	държавна	100.2	Батак	да
78	Арабушка поляна	природна забележителност	-	42.0	Стрелча	не
79	Габровица	природна забележителност	-	42.0	Стрелча	не
80	Гарванов камък	природна забележителност	-	18.0	Стрелча	не
81	Герикински гьол	природна забележителност	-	23.9	Стрелча	не
82	Гораница	природна забележителност	-	46.7	Стрелча	не
83	Жабата	природна забележителност	-	0.2	Велинград	не
84	Киселицата	природна забележителност	-	60.5	Стрелча	не
85	Палеонт. находище	природна забележителност	-	1.0	Ракитово	не
86	Пашови скали	природна забележителност	-	2.1	Велинград	не
87	Снежанка	пещера	-	122.5	Пещера	не
88	Побит камък	природна забележителност	-	0.5	Велинград	не
89	Лепеница	пещера	-	5.0	Ракитово	не
90	Турчанов камък	природна забележителност	-	16.8	Стрелча	не

91	Фотински водопад	природна забележителност	-	12.1	Батак	не
----	------------------	--------------------------	---	------	-------	----

2. ЗАЩИТЕНИ ЗОНИ ПО НАТУРА 2000

Местата, попадащи в екологичната мрежа се определят в съответствие с две основни за опазването на околната среда Директиви на Европейския съюз – *Директива 92/43/ЕИО за опазване на природните местообитания и на дивата флора и фауна (наричана накратко Директива за местообитанията)* и *Директива 2009/147/ЕО относно опазването на дивите птици (наричана накратко Директива за птиците)*.

Процесът по създаване на екологичната мрежа Натура 2000 в България започва през 2002 г. с приемането на *Закона за биологичното разнообразие (ЗБР)*, който въвежда нормите на двете европейски директиви.

Съгласно него в страната се обявяват защитени зони като част от Националната екологична мрежа. Това са места от територията и акваторията на страната, които отговарят на изискванията за наличие на важни за биологичното разнообразие растителни и животински видове, и типове природни местообитания, включени в Приложенията на Директивата за местообитанията и Директивата за птиците. Списъците с природните местообитания и видовете, вкл. птици, за чиито местообитания се обявяват защитени зони са изброени в приложения 1 и 2 на ЗБР.

За територията, контролирана от РИОСВ – Пазарджик са одобрени и обнародвани 7 зони за дивите птици и 11 зони по местообитанията.

ЗАЩИТЕНИ ЗОНИ ПО НАТУРА 2000 ЗА ОПАЗВАНЕ НА ДИВИТЕ ПТИЦИ

1. защитена зона BG 0002057 “Бесапарски ридове“

Защитена зона „Бесапарски ридове“ с код BG0002057 е обявена със Заповед № РД-786/29.10.2008 г. на Министъра на околната среда и водите (ДВ бр. 106/2008 г.) и актуализирана със Заповед № РД-78/28.01.2013 г. (ДВ, бр.10/2013г.). Предмета и целите на защитената зона са:

- Запазване на площта на природните местообитания и местообитанията на видове и техните популации, предмет на опазване в рамките на защитената зона.
- Запазване на естественото състояние на природните местообитания и местообитанията на видове, предмет на опазване в рамките на защитената зона, включително и на естествения за тези местообитания, видов състав, характерни видове и условия на средата.
- Възстановяване при необходимост на площта и естественото състояние на приоритетни природни, местообитания и местообитания на видове, както и на популации на видовете, предмет на опазване в рамките на защитената зона. на защитена зона BG0002057 „Бесапарски ридове“.

В Бесепарските ридове са установени 86 гнездящи видове птици, от които 15 са включени в Червената книга на България (1985). От срещашите се видове 43 са от европейско природозащитно значение (SPEC) (BirdLife International, 2004). Като световно застрашени в категория SPEC1 са включени 2 вида, а като застрашени в Европа съответно в категория SPEC2 - 12 вида, в SPEC3 - 29 вида. Мястото осигурява подходящи местообитания за 25 вида, включени в приложение 2 на Закона за биологичното разнообразие, за които се изискват специални мерки за защита. От тях 22 са вписани в приложение I на Директива 79/409 на ЕС. Бесепарските ридове са от световно значение за опазването на застрашения от изчезване на планетата царски орел /*Aquila heliaca*/ и е едно от най-важните места в България от значение за Европейския съюз за гнездящите тук полска бърбрица /*Anthus campestris*/, белоопашат мишелов /*Buteo rufinus*/, ловен сокол /*Falco cherrug*/ и дебелоклюна чучулига /*Melanocorypha calandra*/. Тъй като мястото предоставя богата хранителна база, то поддържа значителни гнездови популации и на други видове грабливи птици като малкия креслив орел /*Aquila pomarina*/, орела защитена местностияр /*Circus gallicus*/, скалния орел /*Aquila chrysaetos*/, сокола скитник /*Falco peregrinus*/ и др. Видове, характерни за откритите тревни местообитания, като совокия дъждосвирец /*Bucconus oedicnemus*/, къопръстата чучулига /*Calandrella brachydactyla*/ и други също гнездят в района в значителна численост.

2. защитена зона BG0002069 „Рибарници Звъничево“

Защитена зона „Рибарници Звъничево“ с код BG0002069 е обявена със Заповед № РД-803 от 4 ноември 2008 г. на Министъра на околната среда и водите (ДВ бр.106 от 12.12.2008 г.). Предмета и целите на защитената зона са:

- Запазване на площта на природните местообитания и местообитанията на видове и техните популации, предмет на опазване в рамките на защитената зона.
- Запазване на естественото състояние на природните местообитания и местообитанията на видове, предмет на опазване в рамките на защитената зона, включително и на естествения за тези местообитания, видов състав, характерни видове и условия на средата.
- Възстановяване при необходимост на площта и естественото състояние на приоритетни природни, местообитания и местообитания на видове, както и на популации на видовете, предмет на опазване в рамките на защитената зона. на защитена зона BG0002069 „Рибарници Звъничево“.

В рибарници Звъничево са установени 96 вида птици, от които 24 са включени в Червената книга на България (1985). От срещашите се видове 34 са от европейско природозащитно значение (SPEC) (BirdLife International, 2004). Като световно застрашени в категория SPEC1 са включени 3 вида, като застрашени в Европа - категория SPEC2 - 10 вида, а в SPEC3 - 21 вида. Мястото осигурява подходящи местообитания за 27 вида, включени в приложение 2 на Закона за биологичното разнообразие, за които се изискват специални мерки за защита. От тях 22 са вписани също в приложение I на Директива 79/409 на ЕС. Рибарници Звъничево са единственото място в Тракийската низина, където гнезди белобузата рибарка /*Chlidonias hybridus*/ и едно от най-важните места в страната от значение за Европейския съюз за този вид и за световно застрашената

белоока потапница /*Aythya nyroca*/, гнездящи тук в значителна численост. Комплексът има голямо значение по време на прелет и зимуване за много водоплаващи и водолюбиви птици. Той е със световно значение за опазването на голямата бяла чапла /*Egretta alba*/, която се струпва тук в количества надвишаващи 1% от биогеографската ѝ популация. Застрашеният от изчезване в света малък корморан /*Phalacrocorax pygmaeus*/ редовно използва територията като място за хранене през зимата. Сивият жерав /*Grus grus*/ също е наблюдаван в рибарниците.

3. защитена зона BG0002063 „Западни Родопи“

Защитена зона „Западни Родопи“ с код BG0002063 е обявена със Заповед № РД-835 от 17 ноември 2008 г. на Министъра на околната среда и водите (ДВ бр.108 от 19.12.2008 г.) и актуализирана със Заповед № РД-890/26 ноември 2013 г. (ДВ бр. 107 от 13 февруари 2013 г.). Предмета и целите на защитената зона са:

- Запазване на площта на природните местообитания и местообитанията на видове и техните популации, предмет на опазване в рамките на защитената зона.
- Запазване на естественото състояние на природните местообитания и местообитанията на видове, предмет на опазване в рамките на защитената зона, включително и на естествения за тези местообитания видов състав, характерни видове и условия на средата.
- Възстановяване при необходимост на площта и естественото състояние на приоритетни природни местообитания и местообитания на видове, както и на популации на видовете, предмет на опазване в рамките на защитена зона BG0002063 „Западни Родопи“.

Защитената зона се създава с цел опазване и поддържане на местообитанията на описаните по-долу застрашени видове птици съгласно чл. 6, ал.1, т.3 от Закона за биологичното разнообразие, по време на гнездене и миграция за постигане на техния благоприятен природозащитен статус: Черен щъркел /*Ciconia nigra*/, Бял щъркел /*Ciconia ciconia*/, Осояд /*Pernis apivorus*/, Малък креслив орел /*Aquila pomarina*/, Лещарка /*Bonasa bonasia*/, Бухал /*Bubo bubo*/ и др.

4. защитена зона BG 0002087 „Марица-Пловдив“

Защитена зона „Марица Пловдив“ с код BG0002087 е обявена със Заповед №РД-836/17.11.2008 година на МОСВ (ДВ бр. 108/2008 г.). Зоната обхваща землището на с. Говедаре, община Пазарджик, област Пазарджик. Представлява важно местообитание за редица водоплаващи и водолюбиви птици.

5. защитена зона BG0002054 „Средна гора“

Защитената зона е обявена със Заповед № РД-273 от 30 март 2012 г. на Министъра на околната среда и водите (ДВ бр. 32/24 април 2012 г.).

Защитената зона се създава с цел опазване и поддържане на местообитанията на описаните по-долу застрашени видове птици съгласно чл. 6, ал.1, т.3 от Закона за биологичното разнообразие, по време на гнездене и миграция за постигане на техния благоприятен природозащитен статус:

Черен щъркел /*Ciconia nigra*/, Бял щъркел /*Ciconia ciconia*/, Осояд /*Pernis apivorus*/, Орел защитена местността /*Circaetus gallicus*/, Късопръст ястреб /*Accipiter brevipes*/, Белоопашат мишелов /*Buteo rufinus*/, Малък креслив орел /*Aquila pomarina*/, Царски орел /*Aquila heliaca*/, Скален орел /*Aquila chrysaetos*/, Малък орел /*Hieraaetus pennatus*/, Белошипа ветрушка /*Falco naumanni*/, Сокол скитник /*Falco peregrinus*/, Лещарка /*Bonasa bonasia*/, Ливаден дърдавец /*Crex crex*/, Бухал /*Bubo bubo*/, Уралска улулица /*Strix uralensis*/, Козодой /*Caprimulgus europaeus*/, Земеродно рибарче /*Alcedo atthis*/, Синявица /*Coracias garrulus*/, Сив кълвач /*Picus canus*/, Черен кълвач /*Dryocopus martius*/, Сирийски пъстър кълвач /*Dendrocopos syriacus*/, Среден пъстър кълвач /*Dendrocopos medius*/, Белогръб кълвач /*Dendrocopos leucotos*/, Дебелоклюна чучулига /*Melanocorypha calandra*/, Късопръста чучулига /*Calandrella brachydactyla*/, Горска чучулига /*Lullula arborea*/, Полска бърбрица /*Anthus campestris*/, Ястребогушо коприварче /*Sylvia nisoria*/, Червеногуша мухоловка /*Ficedula parva*/, Полубеловрата мухоловка /*Ficedula semitorquata*/, Червеногрба сврачка /*Lanius collurio*/, Черночела сврачка /*Lanius minor*/, Градинска овесарка /*Emberiza hortulana*/.

6. защитена зона BG0002129 „Рила буфер“

Зоната е обявена със Заповед № РД-229 от 11 март 2020 г. на Министъра на околната среда и водите (ДВ, бр. 24 от 17 март 2020 г.). Предмет на опазване в защитената зона са следните видове птици по чл.6, ал.1, т.3 от Закона за биологичното разнообразие: Осояд (*Pernis apivorus*), Орел змияр (*Circaetus gallicus*), Скален орел (*Aquila chrysaetos*), Сокол скитник (*Falco peregrinus*), Лещарка (*Bonasa bonasia*), Глухар (*Tetrao urogallus*), Ливаден дърдавец (*Crex crex*), Бухал (*Bubo bubo*), Врабчова кукумявка (*Glaucidium passerinum*), Пернатонога кукумявка (*Aegolius funereus*), Козодой (*Caprimulgus europaeus*), Черен кълвач (*Dryocopus martius*), Среден пъстър кълвач (*Dendrocopos medius*), Белогръб кълвач (*Dendrocopos leucotos*), Трипръст кълвач (*Picoides tridactylus*), Горска чучулига (*Lullula arborea*), Червеногрба сврачка (*Lanius collurio*).

Защитената зона е обявена със следните цели:

- опазване на местообитанията на посочените видове птици, техните популации и разпространение в границите на зоната за постигане и поддържане на благоприятното им състояние;
- подобряване на състоянието на местообитанията на видовете птици Лещарка (*Bonasa bonasia*), Глухар (*Tetrao urogallus*), Ливаден дърдавец (*Crex crex*), Белогръб кълвач (*Dendrocopos leucotos*) и Трипръст кълвач (*Picoides tridactylus*) до постигане на благоприятното им състояние;
- поддържане на местообитанията на останалите видове птици, посочени в т.1;
- възстановяване при необходимост на местообитанията на посочените в т.1 видове и техните популации.

7. защитена зона BG0000495 „Рила“

Защитена зона „Рила“ с код BG0000495 е обявена със Заповед № РД-764 от 28 октомври 2008 г. (ДВ бр. 100 от 21 Ноември 2008 год.). Зоната обхваща землищата на гр. Белово, с. Габровица и с. Сестримо, община Белово, област Пазарджик. Предмет на опазване в защитената зона са следните видове птици: голям ястреб, малък ястреб, обикновен мишелов, черношипа ветрушка (керкенец), сокол орко, речен дъждосвирец, късокрил кюкавец, черен щъркел, осояд, орел защитена местностияр, скален орел, далматински сокол, сокол скитник, ловен сокол, лещарка, глухар, планински кеклик, ливаден дърдавец, бухал, врачова кукумявка, пернатонога кукумявка, козодой и др.

ЗАЩИТЕНИ ЗОНИ ПО НАТУРА 2000 ЗА ОПАЗВАНЕ НА ПРИРОДНИ МЕСТООБИТАНИЯ И НА ДИВАТА ФЛОРА И ФАУНА

1. защитена зона BG 0000254 „Бесапарски възвишения“

Защитената зона е обявена със заповед № РД-315 от 31 март 2021 г. на Министъра на околната среда водите (ДВ, бр. 50/15.06.2021 г.). Целите на зоната, съгласно чл. 8, ал. 1, т. 2 от *ЗБР* са:

- запазване на площта на природните местообитания и местообитанията на видове и техните популации, предмет на опазване в рамките на защитената зона.
- запазване на естественото състояние на природните местообитания и местообитанията на видове, предмет на опазване в рамките на защитената зона, включително и на естествения за тези местообитания, видов състав, характерни видове и условия на средата.
- възстановяване при необходимост на площта и естественото състояние на приоритетни природни местообитания и местообитания на видове, както и на популации на видовете, предмет на опазване в рамките на защитената зона.

Предмет на опазване са местообитания 6110*, 6210*, 62A0, 91AA, 91M0 и 91Z0, както и 11 вида бозайници (широкоух прилеп, видра, европейски вълк, дългокрил прилеп, дългопръст ношник, средиземноморски подковонос, южен подковонос, малък подковонос, подковонос на Мехели, лалугер, пъстър пор), 6 вида земноводни и влечуги (червенокоремна бумка, ивичест смок, обикновена блатна костенурка, шипобедрена костенурка, шипоопашата костенурка, голям гребенест тритон), 1 вид риби (маришка мряна) и 8 вида безгръбначни животни (ручеев рак, бесарна мида, лицена, обикновен сечко, бръмбар рогач, беков сечко и олпийска розалия), растения (обикновена пърчовка).

2. защитена зона BG0000578 „Река Марица“

Защитена зона „Река Марица“ с код BG 0000578 включена в списъка от защитени зони, приет от Министерски съвет с Решение № 122/2007 г. (ДВ бр.21 /2007 г.) и изменена с Решение № 588/06 август 2021 г. (ДВ бр. 67/13 август 2021 г.). Обхваща поречието на р. Марица в участъка ѝ от областите Пазарджик, Пловдив, Стара Загора и Хасково. Общата

площ на защитената зона е 14 693,10 ха. Зоната е важен биокоридор свързващ зоните в цяла южна България.

Зоната е определена по Директивата за хабитатите. Предмет на опазване в защитената зона са: природните местообитания – алувиални гори от черна елша (*Alnus glutinosa*) и планински ясен (*Fraxinus excelsbi*) крайречни смесени гори от летен дъб (*Quercus robur*), бял бряст (*Ulmus laevis*), планински и полски ясен (*Fraxinus excelsior*, *F. angustifolia*), крайречни галерии от бяла върба (*Salix alba*) и бяла топола (*Populus alba*) и др. Зоната представлява местообитание на редица редки и защитени животински видове, поради което предмет на опазване в нея от бозайниците са лалугер (*Spermophilus citellus*), видра (*Lutra lutra*), мишевиден сънливец (*Myomimus roachi*), от земноводните и влечугите червенокоремна бумка (*Bombina bombina*), обикновена блатна костенурка (*Emys orbicularis*), южна блатна костенурка (*Mauremys caspica*), шипобедрена костенурка (*Testudo graeca*), шипоопашата костенурка (*Testudo hermanni*), голям гребенест тритон (*Triturus karelinii*), а от рибите распер (*Aspius aspius*), маришка мряна (*Barbus plebejus*), обикновен щипок (*Cobitis taenia*), балкански щипок (*Sabanejewia aurata*), горчивка (*Rhodeus sericeus amarus*).

Защитената зона представлява местообитание и място за гнездене и размножаване на редица редки и защитени видове птици, включени в Приложение I на Директива 79/409/ЕЕС – тръстикова блатар (*Circus aeruginosus*), ливаден блатар (*Circus pygargus*), малка бяла чапла (*Egretta garzetta*), осояд (*Pernis apivorus*), ръждива чапла (*Ardea purpurea*), земеродно рибарче (*Alcedo atthis*), нощна чапла (*Nycticorax nycticorax*) голяма бяла чапла (*Egretta alba*), бял щъркел (*Ciconia ciconia*), черен щъркел (*Ciconia nigra*), малък воден бик (*Ixobrychus minutus*), гривеста чапла (*Ardeola ralloides*), ливаден дърдавец (*Crex crex*), малък креслив орел (*Aquila rotapenna*), орел защитена местностияр (*Circaetus gallicus*) и др.

3. защитена зона BG0000304 „Голак“

Защитена зона „Голак“ с код BG0000304 е обявена със Заповед № РД-1016/17.12.2020 г. на Министъра на околната среда и водите (ДВ, бр. 16/23.02.2021 г.). Зоната е определена по Директивата за хабитатите. Предмет на опазване в защитената зона са: природните местообитания – храсталаци с *Juniperus* spp., низинни сенокосни ливади, букови гори от типа *Luzulo-Fagetum*, термоилни букови гори, мизийски букови гори, мизийски гори от сребролистна липа и др.

Зоната представлява местообитание на редица редки и защитени животински видове, поради което предмет на опазване в нея от бозайниците са: видра (*Lutra lutra*), кафява мечка, пъстър пор, от земноводните и влечугите: жълтокоремна бумка, обикновена блатна костенурка (*Emys orbicularis*), южна блатна костенурка (*Mauremys caspica*), шипобедрена костенурка (*Testudo graeca*), шипоопашата костенурка (*Testudo hermanni*), голям гребенест тритон (*Triturus karelinii*), а от рибите: маришка мряна (*Barbus plebejus*).

4. защитена зона BG0000365 „Овчи хълмове“

Защитена зона „Овчи хълмове“ с код BG 0000365 е обявена Заповед № РД-1029/17.12.2020 г. на Министъра на околната среда и водите (ДВ, бр. 19/05.03.2021 г.). Зоната е определена по Директивата за хабитатите. Предмет на опазване в защитената зона са: природните местообитания – отворени калцифилни или базифилни тревни съобщества от *Alyso*, псевдостепа с житни и едногодишни растения от клас *Thero-*

Brachypodietea, източно субсредиземноморски сухи тревни съобщества, източни гори от космат дъб и балкано-панонски церово-горунови гори.

Зоната представлява местообитание на редица редки и защитени животински видове, поради което предмет на опазване в нея от бозайниците са: пъстър пор, лалугер, от земноводните и влечугите: червенокоремна бумка, обикновена блатна костенурка, шипобедрена и шипоопашата костенурка, голям гребенест тритон, от безгръбначните: обикновен сечко, бръмбар рогащ, буков сечко и олпийска розалия.

5. защитена зона BG0000426 „Река Луда Яна“

Защитена зона „Река Луда Яна“ с код BG 0000426 е включена в списъка от защитени зони, приет от Министерски съвет с Решение № 122 /2007 г. (ДВ, бр.21 /2007 г.) и изменена с Решение № 588/06 август 2021 г. (ДВ бр.67/13 август 2021 г.). Зоната е определена по Директивата за хабитатите.

Предмет на опазване в защитената зона са: природните местообитания – Алувиални гори с *Alnus glutinosa* и *Fraxinus excelsior* (*Alno-Pandion*, *Alnion incanae*, *Salicion albae*) Alluvial forests with *Alnus glutinosa* and *Fraxinus excelsior*; Храсталаци с *Juniperus* spp., Крайречни смесени гори от *Quercus robur*, *Ulmus laevis* и *Fraxinus excelsior* или *Fraxinus angustifolia* покрай големи реки (*Ulmion minoris*), Балкано-панонски церово-горунови гори.

Зоната представлява местообитание на редица редки и защитени животински видове, поради което предмет на опазване в нея от бозайниците са: европейски вълк, лалугер, пъстър пор, от земноводните и влечугите: червенокоремна бумка, обикновена блатна костенурка, шипобедрена и шипоопашата костенурка, голям гребенест тритон и др.

6. защитена зона BG0001030 „Родопи- Западни“

Защитена зона BG0001030 „Родопи-Западни“ за опазване на природните местообитания и на дивата флора и фауна е обявена със заповед № РД-278/31.03.2021 г. на Министъра на околната среда водите (ДВ, бр. 45/28.05.2021 г.). Зоната е определена по Директивата за хабитатите.

7. защитена зона BG0000495 „Рила“

Защитена зона BG0000495 „Рила“ за опазване на природните местообитания и на дивата флора и фауна, обявена със Заповед № РД-764/28 октомври 2008 г. (ДВ, бр. 100/21 ноември 2008 г.) и актуализирана със заповед № РД-259/31 март 2021 г. (ДВ, бр. 40/14 май 2021 г.) – съвпада с границите на националния парк. Зоната е определена по Директивата за хабитатите.

8. защитена зона BG0001389 „Средна гора“

Защитена зона BG0001389 „Средна гора“ за опазване на природните местообитания и на дивата флора и фауна е обявена със заповед № РД-274/31.03.2021 г. на министъра на околната среда и водите (ДВ, бр. 43/21 май 2021 г.). Зоната е определена по Директивата за хабитатите.

9. защитена зона BG0001039 „Попинци“

Защитена зона BG0001039 „Попинци” обявена със Заповед № РД-320/31.03.2021 г. на Министъра на околната среда и водите (ДВ, бр. 52/22.06.2021 г.). Зоната е определена по Директивата за хабитатите.

10. защитена зона BG0001386 „Яденица“

Защитена зона BG0001386 „Яденица” за опазване на природните местообитания и на дивата флора и фауна е обявена със заповед № РД-322/31.03.2021 г. на министъра на околната среда водите (ДВ, бр. 52/22 юни 2021 г.). Зоната е определена по Директивата за хабитатите.

11. защитена зона BG 0000636 „Ниска Рила“

Защитена зона BG 0000636 „Ниска Рила“ за опазване на природните местообитания и на дивата флора и фауна е включена в списъка от защитени зони, приет от Министерски съвет е приета с Решение № 177/03.04.2019 г. на Министерски съвет (ДВ, бр. 29/08 април 2019 г.). Зоната е определена по Директивата за хабитатите.

Приложение № 2

№	Защитени зони приети по Директивата за <u>птиците</u>	Решение за приемане на зоната от Министерски съвет	Заповед за обявяване на министъра на ОСВ
1	BG0002057 „Бесапарски ридове”	122 от 2 март 2007 г. (ДВ. бр.21 от 9 Март 2007 г.)	РД-786 от 29 октомври 2008 г. (ДВ бр.106 от 12.12.2008 г.)
2	BG0002069 „Рибарници Звъничево”	122 от 2 март 2007 г. (ДВ. бр.21 от 9 Март 2007 г.)	РД-803 от 4 ноември 2008 г. (ДВ бр.106 от 12.12.2008 г.)
3	BG0002063 „Западни Родопи”	122 от 2 март 2007 г. (ДВ. бр.21 от 9 Март 2007 г.)	№ РД-835 от 17 ноември 2008 г. (ДВ бр. 108 от 19.12.2008 г.) и актуализирана със заповед № РД-890 от 26 ноември 2013 г. (ДВ бр. 107 от 13.02.2013 г.)
4	BG0002087 „Марица-Пловдив”	122 от 2 март 2007 г. (ДВ. бр.21 от 9 Март 2007 г.)	РД-836 от 17 ноември 2008 г. (ДВ бр. 108 от 19 Декември 2008 год.)
6	BG0002054 „Средна гора”	802 от 4 декември 2007 г. (ДВ. бр.107 от 18 Декември 2007 г.)	РД-273 от 30 март 2012 г. (ДВ бр. 32 от 24.04.2012 г.)
7	BG0002129 „Рила буфер“	177 от 3 април 2019 г. (ДВ, бр. 29 от 8 април 2019 г.)	РД-229 от 11 март 2020 г. (ДВ, бр. 24/17.03.2020 г.)

	Защитени зони приети по Директивата за местообитанията	Решение за приемане на зоната от Министерски съвет	Заповед за обявяване на министъра на ОСВ
1	BG0000254 „Бесапарски възвишения”	122 от 2 март 2007 г. (ДВ. бр.21 от 9 Март 2007 г.)	РД-315/31 март 2021 г. (ДВ, бр. 50/15.06.2021 г.)
2	BG0000578 „Река Марица”	122 от 2 март 2007 г. (ДВ. бр.21 от 9 Март 2007 г.)	Няма
3	BG0000304 „Голак”	122 от 2 март 2007 г. (ДВ. бр.21 от 9 Март 2007 г.)	РД-1016/17.12.2020 г. (ДВ, бр. 16/23.02.2021 г.)
4	BG0000365 „Овчи хълмове”	122 от 2 март 2007 г. (ДВ. бр. 21 от 9 Март 2007 г.)	РД-1029/17.12.2020 г. (ДВ, бр. 19/05.03.2021 г.)
5	BG0000426 „Река Луда Яна”	122 от 2 март 2007 г. (ДВ. бр. 21 от 9 Март 2007 г.) и изменена с решение 588 от 06 август 2021 г. (ДВ бр.67/13 август 2021 г.)	Няма
6	BG0001030 „Родопи-Западни”	661 от 16 октомври 2007 г. (ДВ. бр. 85 от 23 Октомври 2007 г.) и актуализирана с решение 811 от 16 ноември 2010 г. (ДВ бр.96/07 декември 2010 г.)	РД-278/31.03.2021 г. (ДВ бр. 45/28.05.2021 г.)
7	BG0000495 „Рила”	122 от 2 март 2007 г. (ДВ. бр. 21 от 9 Март 2007 г.)	РД-764/28.10.2008 г. (ДВ бр. 100/21.11.2008 г.) и актуализирана със заповед РД-259/31.03.2021 г. (ДВ бр. 40/14.05.2021 г.)
8	BG0001389 „Средна гора”	661 от 16 октомври 2007 г. (ДВ. бр. 85 от 23 Октомври 2007 г.)	РД-274/31.03.2021 г. (ДВ бр. 43/21.05.2021 г.)
9	BG0001039 „Попинци”	661 от 16 октомври 2007 г. (ДВ. бр. 85 от 23 Октомври 2007 г.)	РД-320/31.03.2021 г. (ДВ бр. 52/22.06.2021 г.)

10	BG0001386 “Яденица”	661 от 16 октомври 2007 г. (ДВ. бр. 85 от 23 Октомври 2007 г.)	РД-322/31.03.2021 г. (ДВ бр. 52/22.06.2021 г.)
11	BG0000636 „Ниска Рила“	177 от 3 април 2019 г. (ДВ, бр. 29 от 8 април 2019 г.)	Няма

II.4 ЗАЩИТЕНИ ТЕРИТОРИИ И БИОРАЗНООБРАЗИЕ

1. Защитени територии

През 2022 г. в защитените територии, експертите в направление „Биологично разнообразие, защитени територии и зони“ и служителите на парковата охрана извършиха 106 проверки и 147 обхода на 12 обекта. В резултат на осъществения контрол са постигнати следните резултати:

- Опазване на защитените територии чрез контрол и ежедневни обходи от служителите паркова охрана;
- Установяване и налагане на наказание на нарушителите;
- Изготвяне на предложение и обявяване на нов защитен обект – ЗМ „Туфеста острица“
- Подсигурен противопожарен сезон.

През 2022 г. са установени 4 нарушения в защитените територии. Всички нарушители са установени. Съставени са 5 АУАН за следните нарушения:

- Извършване на сеч в границите на резерват „Купена“. Установени са трима нарушители;
- Маркиране с контролна горска марка от служители на горско стопанство на дървета и последващото им отсичане в границите на резерват „Купена“;
- Две разширения на съществуващи коларски пътища, попадащи в границите на ЗМ „Баташки снежник“.

От нарушенията в резерват „Купена“ едно е установено от парковата охрана, като за него са съставени 3 АУАН. Второто нарушение е установено от експерти от направление БРЗТЗ - предстои съставяне на АУАН. За нарушенията в резервата е сезирана Окръжната прокуратура. За едното проверката на прокуратурата продължава, а за другото се произнесе, че няма данни за престъпление, но сезирането ѝ позволи установяване и административно наказване на всички нарушители.

Нарушенията в ЗМ „Баташки снежник“ бяха констатирани след проверки по два сигнала. Нарушителят е установен и наказан.

В резултат на изпълнените охранителни и контролни дейности през 2022 г. не е констатирано нито едно нарушение в останалите резервати, охранявани от РИОСВ-Пазарджик – „Беглика“, „Мантарица“ и „Дупката“. През годината не възникнаха пожари в резерватите от териториалния обхват на РИОСВ-Пазарджик.

При извършените планови проверки в защитени местности не са установени нарушения на режимите на опазване. При проверките в ЗМ, освен че е следено за нарушения на забраните в заповедите им за обявяване, е извършен и мониторинг на следните растителни видове: храстовиден очиблец, атинска мерендера, маришко

подрумиче и върболистен тъжник – защитени видове, включени в Приложение № 3 на Закона за биологичното разнообразие (ЗБР).

Беше изготвено предложение за обявяване на нова защитена територия в област Пазарджик - защитена местност „Туфеста острица”. Целта е опазване на растителния вид Туфеста острица (*Carex elata*) и неговото местообитание в региона - малко блато, с площ около седем декара, в землището на с. Горно вършило, община Септември, където експерти на РИОСВ-Пазарджик установиха ново находище на този растителен вид и инициираха старта на процедурата, регламентирана по ЗЗТ.



2.Национална екологична мрежа (НЕМ)

При проведените през 2022 г. планови проверки в защитени зони от Националната екологична мрежа „Натура 2000“ не са установени нарушения. Установени са две нарушения на чл. 31 от ЗБР - осъществени дейности без проведена процедура по оценка за съвместимост, за които са съставени два АУАН.

Във връзка с осъществен през годината превантивен контрол, чрез провеждане на процедури по оценка степента на въздействие и оценка на въздействието върху околната среда на ИП върху защитени зони по реда на ЗБР и ЗООС, експертите в направление БРЗТЗ изготвиха:

- 40 решения по процедури по оценка за съвместимост на планове, програми, проекти и инвестиционни предложения с предмета и целите на опазване на защитените зони по реда на гл. II от Наредбата за ОС;
- 78 вътрешни становища по процедури по ОВОС и ЕО;
- 646 писма по реда на чл. 2, ал. 2 от Наредбата за ОС;
- 218 преписки до различни институции, съгласувателни становища, справки към МОСВ, РДГ, ИАОС, общини и др.

3.Биологично разнообразие

Чрез извършената контролна дейност през 2022 г., заложените цели от направление БРЗТЗ са постигнати, а именно:

- Опазени са 6 растителни вида, включени в Червената книга на Република България със статут „критично застрашен“ - чрез проверки на място на находищата им. Проверени са находищата на видовете: храстовиден очиболец, атинска мерендера, маришко подрумиче, върболистен тъжник, немска жълтуга и стояново лютиче. Не са установени заплахи и намаляване на популациите им.

- Опазени са животински видове чрез наблюдение на състоянието на популациите им (мониторинг). Наблюдението се извършва по утвърдена методика към Националната система за мониторинг на биологичното разнообразие от ИАОС, която обобщава събраните данни.
- Опазени са защитени животински видове в безпомощно състояние. След проверка на място и извършена преценка на състоянието на екземпляра, са предприети действия за изпращане в спасителен център или за освобождаване на свобода в подходящ район. Наред с обичайните и чести сигнали за вида бял щъркел, в сравнение с предишни години, през 2022 г. се наблюдава по-голямо видово разнообразие на изпадналите в безпомощно състояние птици (сокол орко, ветрушка, малък ястреб, тръстикова блатар и др.). Друга разлика с предходен период - през 2022 г., за голяма част от животинските видове се налагаше транспортирането им до спасителен център.
 - Опазване на вида кафява мечка чрез проверки на място на отдадени за безвъзмездно ползване електропастири. При плановите проверки през 2022 г. се констатира, че електрическите огради се ползват по предназначение от пчеларите, предпазват собствеността им и напълно са спрели нападенията на кафява мечка.
 - Опазване на защитени растителни и защитени видове, чрез проверки по спазване на условията, дадени в разрешителни, издадени по реда на чл. 49 от ЗБР. Заявителите получиха разрешения да ползват изключения от законовите забрани, касаещи дейности със защитени видове, като напр. преместване на щъркелово гнездо, събиране на семена от защитен растителен вид и др. През 2022 г. не са установени нарушения.
 - Не е допусната незаконна търговска дейност с редки видове чрез проверки на зоомагазини и издадени регистрационни документи по реда на Регламент 338/97. През 2022 г., по писмо на МОСВ, са извършени проверки в магазинната мрежа на област Пазарджик за установяване на произхода на предлаганите за продажба черен хайвер и месо от есетрови видове. Не се установиха нарушения. Извършени са 19 регистрации на собственици, придобили екземпляри от видове, попадащи в приложенията на Конвенцията по международна търговия със застрашени видове от дивата флора и фауна (CITES) и Регламент (ЕО) 338/97 на СЪВЕТА относно защитата на видовете от дивата флора и фауна чрез регулиране на търговията с тях. Извършените проверки не установиха нарушения.
 - Постигнато е устойчиво ползване на биологичните ресурси – лечебни растения - чрез проверки на билкозаготвителни пунктове, горски стопанства, общини. Извършените планови проверки не установиха нарушения. Необходимите документи, свързани с ползването на биологични ресурси, се издават съобразно действащото законодателство.
 - Не е допуснато незаконно отглеждане на ГМО организми - чрез участие в пробонабиране, съвместно с ИАОС за наличие на генетично модифицирана ДНК в земеделски култури, отглеждани в опитни полета. В изпълнение на утвърдена годишна програма от Изпълнителния директор на ИАОС са извършени три пробонабирания от опитни полета на различни растителни култури. Пробите са изследвани за наличие на генетично модифицирана ДНК в лабораторията по „Биологичен мониторинг“ към ИАОС. Резултатите от извършените лабораторни анализи за наличие на ГМО от взетите проби на територията на РИОСВ – Пазарджик са отрицателни.

– Не са допуснати незаконни дейности с ГМО организми чрез проверка на регистрирано помещение за работа с ГМО в контролирани условия. През 2022 г., министърът на околната среда и водите регистрира помещения за работа с генетично модифицирани организми от клас 1 в контролирани условия, което наложи извършването на извънредна съвместна проверка на РИОСВ-Пазарджик и ИАОС. Установи се, че дейностите за работа с ГМО отговарят на действащото законодателство.

– Опазени са животински видове извън естествената им среда чрез проверки на зоологическа градина - проверени са документи, условията и средата, в която се отглеждат животните. Изпълнено е условие, поставено в издадения лиценз – наличните екземпляри от видовете шипобедрена костенурка (*T. graeca*) и обикновена блатна костенурка (*E. orbicularis*) са освободени в подходящо за тях местообитание в природата.

III. АНАЛИЗИ ПО ФАКТОРИ НА ВЪЗДЕЙСТВИЕ

III.1. ОТПАДЪЦИ

1. Кратка информация и анализ за разработването, приемането от общинските съвети, актуализирането на общинските програми за управление на отпадъците и общинските наредби.

Дейностите на регионално ниво по разработване на нормативни актове, регионални планове, програми и стратегии в областта на околната среда са в синхрон с общите и специфични цели на Националния план за управление на отпадъците за периода 2021-2028 година. Основната цел на Плана е да допринесе за устойчивото развитие на България чрез прилагане на интегрирана рамка за управление на отпадъците, която да доведе до намаляване на въздействията върху околната среда, причинени от образуваните отпадъци, подобряване на ефективността на използване на ресурсите, увеличаване отговорностите на замърсителите, стимулиране на инвестициите за управление на отпадъците. С Националния план се предвижда да бъдат изградени съоръжения за компостиране и анаеробно разграждане на биоразградими отпадъци. Предвидени са съоръжения за оползотворяване на битовите отпадъци с цел намаляване и предотвратяване на емисиите на парникови газове: депа, претоварни станции и съпътстваща инфраструктура към тях за депониране на остатъчните битови отпадъци в региони, които все още не са изградили или не са в процес на изграждане на такива съоръжения. Планът предвижда още осигуряване на инвестиции за рекултивация на депа за битови отпадъци, които не отговарят на нормативните изисквания и са с прекратена експлоатация, както и закупуване на съдове за разделно събиране и техника за транспортиране на биоотпадъците. Източниците за финансиране на дейностите са държавният бюджет, оперативните програми, ПУДООС и др.

Планове, програми, наредби и стратегии в областта на околната среда се разработват от общините в региона. Общинските програми за управление на отпадъците (ПУО) се разработват в съответствие с чл. 52 от Закона за управление на отпадъците (ЗУО), като един от най-важните инструменти за прилагане законодателството за отпадъците на местно ниво. Общинските ПУО са неразделна част от общинските програми за опазване на околната среда. Те се разработват и приемат за период, който съвпада с

периода на действие на Националния план за управление на отпадъците (НПУО) и в съответствие със структурата, целите и предвижданията на НПУО. Общинската ПУО включва необходимите мерки за изпълнение задълженията на местната администрация, регламентирани в глава втора, раздел III на ЗУО и е достъпна за обществеността най-малко чрез публикуването ѝ на интернет страницата на общината. ЗУО дава възможност кметовете на две или повече общини, включени в регион за управление на отпадъци, да разработят и обща програма за управление на отпадъците, в случай че задълженията, отговорностите и мерките, засягащи отделните общини, са ясно разграничени в програмата.

Дванадесетте общини от Пазарджишка област имат разработени актуални програми за управление на отпадъците, включващи мерки за изпълнение задълженията на кмета на общината, изискванията по глава втора, раздел III – „Задължения на органите на местното самоуправление и местната администрация“ от ЗУО и съобразени с общите цели на Регионалните сдружения за управление на отпадъците (РСУО). Съгласно разпоредбата на чл. 22 от ЗУО, всяка община има изготвена общинска Наредба, с която се определят условията и реда за изхвърлянето, събирането, включително разделното, транспортирането, претоварването, оползотворяването и обезвреждането на отпадъците. Във връзка с изпълнение на Националния план и поставените цели, всички общини на територията на РИОСВ-Пазарджик имат изготвен морфологичен анализ на състава и количествата на битовите отпадъци. Напредъкът на общинските администрации по темата е съществен.

През 2022 г. са извършени 12 проверки във връзка с изпълнение на общинските програми за управление на отпадъците. Разработени са регионални програми за управление на отпадъците за периода 2021÷2028 г. за регион Пазарджик и регион Панагюрище, като във всяка ясно са разграничени задължения, отговорности и мерки, засягащи отделните общини. Програмите отговарят на изискванията на ЗУО и са съобразени с Националния план за управление на отпадъците 2021÷2028 г. Приети са от общинския съвет на съответната община, който контролира изпълнението им. Не е констатирано неизпълнение на поставени цели и съответните мерки за постигането им. За изпълнението им, през 2022 г. община Панагюрище е закупила 64 броя контейнери тип „Бобър“ и 80 броя кофи тип „Мева“ за битови отпадъци, а община Ракиово 14 контейнера тип „Бобър“ и 40 броя кофи - тип „Мева“ за битови отпадъци.

2. Битови отпадъци

Основна цел на провежданата национална политика по управление на отпадъците е да се постигне рамка за управлението им, която да доведе до намаляване на въздействията върху околната среда, причинени от генерираните отпадъци, подобряване на ефективността на използване на ресурсите, увеличаване отговорностите на замърсителите, стимулиране на инвестициите в управление на отпадъците от домакинствата. Въвеждането на йерархия при управлението им определя като основен приоритет предотвратяване образуването на отпадъци при източника им, а при невъзможност, осигуряване на тяхното рециклиране или оползотворяване. Депонирането на отпадъците или изгарянето им без използване на енергията се разглежда като последен и най-нежелан изход. Управлението на битовите отпадъци е в компетенциите на местните власти и включва дейностите по събиране, транспортиране, предварително съхраняване, третиране, в това число рециклиране и оползотворяване на отпадъци от домакинствата и осигуряване на необходимата техническа инфраструктура.

В изпълнение на изисквания за регионално управление на отпадъците, на територията на област Пазарджик са създадени две регионални сдружения – Пазарджик,

което включва общините Батак, Белово, Брацигово, Велинград, Лесичово, Пазарджик, Пещера и Септември, и РС – Панагюрище с общини Панагюрище и Стрелча. Изградени са две регионални системи. Обхващат изброените 11 общини. Община Сърница е включена към регионална система на територията на РИОСВ-Смолян.

Извършени са 12 проверки на всички общини на територията на РИОСВ-Пазарджик за изпълнение задълженията на кметовете на общините по чл. 19, ал. 3, т. 10 от ЗУО, относно разделното събиране и съхраняването на битовите биоразградими отпадъци, в т.ч. определяне местата за разполагане на необходимите елементи на системата за разделно събиране на отпадъците и предаването им за компостиране или анаеробно разграждане. Всички общини имат изготвен анализ на морфологичния състав на битовите отпадъци. На територията на РИОСВ-Пазарджик има изградени 5 компостиращи инсталации: 1 в Пазарджик, която включва общините Пазарджик, Батак, Брацигово, Лесичово, Пещера, 1 в Панагюрище, която включва общините Панагюрище и Стрелча, 1 в Септември, 1 в Белово и 1 във Велинград, която включва общините Велинград и Ракитово. Община Сърница е включена към компостираща инсталация на територията на РИОСВ-Смолян.

На територията на РИОСВ-Пазарджик е пусната в експлоатация през 2020 г. инсталация за предварително третиране на битовите отпадъци за регион Пазарджик, включваща общини Пазарджик, Пещера, Батак, Брацигово, Септември, Белово и Лесичово. През 2021 г. е изградена такава инсталация и в гр. Велинград, включваща общини Велинград и Ракитово. Целта е намаляване на количествата отпадъци, отиващи на депата, както и спазването на приоритетния ред на управление на отпадъците, регламентиран със ЗУО.

На територията на РИОСВ-Пазарджик има две общини – Панагюрище и Стрелча, които нямат действащи инсталации за предварително третиране на смесените битови отпадъци, в т.ч. съоръжения за стабилизиране на биоразградимата фракция от смесените битови отпадъци, преди депонирането им. Община Сърница е член на РУСО-Доспат и депонира отпадъците си на Регионално депо за неопасни отпадъци от общините Доспат, Сърница, Сатовча, Борино и Девин. На регионалното депо има изградена инсталация за предварително третиране на битови отпадъци, в която са обособени зони за сепарация на отпадъците и зона за стабилизиране на остатъчната и подситовата фракция /биоразградимата фракция/. Към днешна дата инсталацията не се използва поради свлачище на площадката, което има нужда от укрепване. Изготвен е проект за укрепване на появилото се свлачище. Към настоящия момент е осигурено финансиране на проекта и е обявена процедура за избор на изпълнител. Срокът за укрепване на свлачището е удължен до месец септември 2023 г. Община Сърница е изготвила проект за домашно компостиране на битовите биоразградими отпадъци, който предвижда осигуряване на 250 бр. домашни компостери за населението.

На територията на регионално депо за битови отпадъци „Панагюрище” за общините Панагюрище и Стрелча няма изградена инсталация за предварително третиране на битовите отпадъци. Към настоящия момент е проведена процедурата по одобряване на ПУП на площадка за предварително третиране на битовите отпадъци. Предстои изготвяне на работен проект и осигуряване на финансирането му. В процес на изготвяне е и работен проект „Надграждане на системата за разделно събиране и компостиране на зелени отпадъци“ за общините Панагюрище и Стрелча. Целта е прилагане на изискванията на Директива 1999/31/ЕО/ относно депонирането на отпадъци, изискваща преди депониране смесените битови отпадъци да бъдат предварително третирани, с цел да се намали тяхното количество, обем и/или техните опасни свойства.

Осъщественият текущ контрол по общини показва, че във всички населени места на територията на област Пазарджик са въведени системи за организирано събиране и извозване на битовите отпадъци и населението е обхванато на 100%. Констатира се обаче липса на предоставени от общинските власти съдове за събиране на биоразградими отпадъци (т.нар. зелени отпадъци) и негативната тенденция - увеличаване на количествата генерирани отпадъци, при намаляващ брой на населението.

Към настоящия момент е въведена система за разделно събиране на отпадъци от текстил на територията на гр. Пазарджик, гр. Панагюрище, гр. Стрелча и гр. Пещера. С тези действия, кметовете на четирите общини изпълняват задълженията си по чл. 19, ал. 3 ЗУО за осигуряване на разделно събиране на отпадъците от текстил в общинските центрове.

През 2022 г. в РИОСВ-Пазарджик са внесени и разгледани 5 доклада от основно охарактеризиране на отпадъци, предназначени за депониране по реда на Наредба № 6 / 2013 г. за условията и изискванията за изграждане и експлоатация на депа и на други съоръжения и инсталации за оползотворяване и обезвреждане на отпадъци. Няма издадени становища на директора на РИОСВ-Пазарджик относно възможността за депониране на разглеждания отпадък, класа на депото, в което може да се депонира, както и условията, при които това да стане. От направения анализ е видно, че генераторите на отпадъци пристъпват към процедурата по основно охарактеризиране, без да са направили проучвания на възможностите за спазване на приоритетния ред в управлението на отпадъците, който е задължителен, преди да се пристъпи към депониране.

Във връзка с изпълнение на изискванията на Наредба № 7 от 19.12.2013 г. за реда и начина за изчисляване и определяне размера на обезпеченията и отчисленията, изисквани при депониране на отпадъци, водещите общини на Регионалните сдружения – Пазарджик, като собственици на действащи депа за неопасни отпадъци, ежемесечно предоставят справки за депонираните количества по общини, както и преведените суми по чл. 60 и чл. 64 от ЗУО. В резултат на осъществения контрол по общини и издадените в предишни години АУПДВ за невнесени отчисления и обезпечения, чрез НАП са събрани и преведени дължимите суми на някои от общините с неизпълнени задължения.

За 2022 г. има невнесени отчисления и обезпечения по чл. 64 и чл. 60 на ЗУО от Регионално депо – Пазарджик, за което е издаден 1 АУПДВ по реда на чл. 166 от ДОПК на фирма, която депонира отпадъци на посоченото депо. На други две фирми, ползватели на депото, са връчени покани за доброволно изпълнение за заплащане на дължимите суми.

През 2022 г. общините отново имаха възможност, както през 2021 г. месечните отчисления по чл. 60 и чл. 64 от ЗУО за цялата 2022 г. да останат по сметката на общината, която ги е събрала, и да се разходват по решение на общинския съвет, съгласно изменението на §60 от ЗИДДОПК.

През 2022 г. са издадени 16 заповеди на директора на РИОСВ-Пазарджик за намаляване на размера на отчисленията по чл. 20, ал. 1, т. 1 от Наредба № 7 от 19.12.2013 г. за реда и начина за изчисляване и определяне размера на обезпеченията и отчисленията, изисквани при депониране на отпадъци, дължими от общините за тон депониран отпадък, във връзка с изпълнението на целите по чл. 31 от ЗУО.

През 2022 г. са извършени проверки във всички 12 общини за наличие на нерегламентирани сметища, включително за замърсявания на речните легла и прилежащите територии на реките и на общинската и републиканска пътна мрежа на територията на област Пазарджик. РИОСВ създаде добра организация за извършване на плановите проверки. Изпратени са писма на кметовете на всички 12 общини за

предприемане на мерки за недопускане на замърсявания с отпадъци и мерки за почистване, ако такива са допуснати, в изпълнение на разпоредбите на ЗУО и произтичащите задължения.

Ежегодно се изпращат писма до Областно пътно управление-Пазарджик и до 13 горски и ловни стопанства в областта относно изпълнение на изискванията на чл. 12 и съгласно разпоредбите на чл. 55, ал. 1 от ЗУО за предприемане на мерки и контрол за недопускане на замърсявания, за установяване на нарушителите, както и мерки за почистване, извозване и обезвреждане на отпадъците, когато е констатирано замърсяване.

Текущият контрол се проведе в условията на COVID, но планът беше изпълнен 100%. В община Панагюрище не бяха констатирани замърсявания, а в общините Батак, Брацигово, Белово, Лесичово, Пещера, Ракитово, Стрелча, Сърница след дадени предписания, бяха почистени всички констатирани замърсявания и сметища. По-лоши резултати при управление на битовите отпадъци се констатираха в общините Велинград, Пазарджик и Септември.

През 2022 г. в сравнение с 2021 г. са извършени повече проверки за чистотата на речните легла на реките и прилежащите им територии, чистотата на пътната мрежа, населените места и горска територия в община Велинград, заради постъпили в РИОСВ сигнали за констатирани множество замърсявания от битови и строителни отпадъци и нерегламентирани сметища. Почистени са голям брой замърсени с отпадъци терени в община Велинград. Продължава почистването на останалите. Контролът за тяхното почистване продължава и през 2023 година.

В резултат от извършения засилен контрол през 2022 г. и дадените предписания са почистени някои замърсени с отпадъци терени, находящи се на територията на община Пазарджик и Септември. Последващият контрол ще продължи и през 2023 година. За изпълнение на предписания за почистване на замърсявания с отпадъци ще бъде упражнен такъв в общините Велинград, Пазарджик и Септември, които до края на 2022 г. не можаха да се справят.

За допускане и непредотвратяване на нерегламентирано замърсяване с отпадъци и/или създаване на незаконни сметища са съставени два акта на кмета на община Септември. Съставен е акт за неизпълнение на предписания и на кмета на община Пазарджик.

Контролът по общини показва, че в сравнение с предишни години има повече нарушения и повече случаи на нови замърсявания на вече почистени участъци на речните легла, общинската и републиканска пътна мрежа и в землищата на населените места. При констатиране на нови замърсени с отпадъци терени са дадени нови предписания, в резултат на което е увеличен броят на извънредните проверки. Нарушена е тенденцията от предходни години за значително по-добра работа от страна на общините в опазването и почистването на реките и пътната мрежа на тяхна територия. Осъщественият до този момент контрол показва наличие във всички общини на процес на нерегламентирано изхвърляне на отпадъци от населението, който не е овладян и преустановен до момента. Мерките за контрол и недопускане на замърсявания с отпадъци по населени места не дават нужния резултат. Причина за това от една страна е обстановката на пандемия в страната, а от друга преустановената експлоатация и рекултивирането на общинските депа за неопасни отпадъци на територията на област Пазарджик.

Може да отчетем много добра работа по изпълнение на целите и задачите, както от гледна точка на извършените проверки, така също от постигнатите резултати. В резултат на упражнения текущ и последващ контрол са почистени нерегламентирани сметища (замърсявания) на речните легла и прилежащите територии на реките и по

общинската и пътна мрежа, както и в землищата на населените места в област Пазарджик. Експертите ще извършват последващ контрол за изпълнение на предписанията за почистване на замърсяванията с отпадъци в общините Велинград, Пазарджик и Септември, които до края на 2022 г. не се справиха с почистването.

Справка 1. Събиране и транспортиране на битови отпадъци (БО)

№	Община	Брой жители	Брой населени места в общината	Брой населени места с въведена система за събиране и транспортиране на БО	Населени места в които не е въведена система за събиране и транспортиране на БО (изписват се поименно)	% население, обхванато в организирана система за събиране и транспортиране на БО	Брой на обслужваното население
1	2	3	4	5	6	7	8
1	Батак	5 008	3	3		100	5 008
2	Белово	7 242	8	8		100	7 242
3	Брацигово	8 188	7	7		100	8 188
4	Велинград	33 102	21	21		100	33 102
5	Лесичово	5 085	7	7		100	5 085
6	Пазарджик	103 681	32	32		100	103 681
7	Панагюрище	21 430	9	9		100	21 430
8	Пещера	16 983	4	4		100	16 983
9	Ракитово	14 280	3	3		100	14 280
10	Септември	23 348	15	15		100	23 348
11	Стрелча	4 396	5	5		100	4 396
12	Сърница	4 617	3	3		100	4 617
ОБЩО		247 360	117	117			247 360

Забележка:

1. Броят на жителите (к.3) е по данни на НСИ към 31.12.2021 г.
2. В справката не е включен броят на летищата във вилните зони.

Депа с преустановена експлоатация през годината, осъществена рекултивация – местоположение и площ на дапата (в дка) – инсталации с преустановена експлоатация за третиране на отпадъци, различни от депа

През 2022 г. са извършени проверки на всички общински депа на територията на област Пазарджик за изпълнение на работните проекти за рекултивация, съгласно изискванията на Наредба No 6/27.08.2013 г. за условията и изискванията за изграждане на депа и на други съоръжения и инсталации за оползотворяване и обезвреждане на отпадъци. Установи се, че в заложените срокове са изпълнени всички дейности относно

техническата и биологична рекултивация на депата в общините: Пазарджик, Септември, Пещера Батак, Велинград, Ракитово, Белово, Стрелча, Брацигово и с. Лесичово.

Завършена е техническата рекултивация на всички общински депа за битови отпадъци на територията на област Пазарджик и към момента се извършва биологичната им рекултивация. За две депа има издадено разрешение за ползване на строежа по реда на ЗУТ.

Извършената през 2022 г. рекултивация - техническа и биологична е с добро качество. Не се установиха нарушения в реализацията на проектите за рекултивация.

№	Община	Брой	Площ	Извършена проверка	Състояние на депото	Предприети действия от контролния орган
1	Община Батак - депо ТБО	1	26,95	№17-29/ 20.04.2022г.	техническа рекултивация биологична рекултивация	
2	Община Белово - депо ТБО	1	24,9	№17-23/ 05.04.2022г.	техническа рекултивация биологична рекултивация	
3	Община Брацигово - депо ТБО	1	14,94	№17-15/ 21.03.2022г.	биологична рекултивация	
4	Община Велинград - депо ТБО	1	57	№17-22/ 30.03.2022г.	техническа рекултивация биологична рекултивация	
5	Община Лесичово - депо ТБО	1	10,9	№17-24/06.04.2022г.	биологична рекултивация	
6	Община Пазарджик - депо ТБО	1	95,4	№17-41/07.06.2022г.	биологична рекултивация	
7	Община Пещера - депо ТБО	1	21,418	№17-31/28.04.2022г.	биологична рекултивация	
8	Община Ракитово - депо ТБО	1	13,5	№17-33/04.05.2022г.	биологична рекултивация	
9	Община Септември - депо ТБО	1	33,4	№17-28/13.04.2022г.	биологична рекултивация	
10	Община Стрелча - депо ТБО	1	10,9	№17-17/23.03.2022г.	биологична рекултивация	
ОБЩО		10				

3. Строителни отпадъци

През предходните години бяха изпратени писма до общините на територията на област Пазарджик във връзка с изпълнение на изискванията на чл. 26, ал. 1 от *Наредбата за управление на строителните отпадъци и за влягане на рециклирани строителни материали* поради това, че има пропуски при изпращане на информацията до РИОСВ-Пазарджик за извършването на СМР или премахване на строежи. На базата на тази информация се осъществява контрола по изпълнение на задълженията на общините за спазване изискванията при третиране на строителните отпадъци.

От извършените проверки по общини се установи, че е масова практика откриването на строителните площадки за обекти, получили разрешение за строеж да става без да се изисква документ по чл. 35 от ЗУО за третиране и транспортиране на строителни отпадъци, вкл. земни маси, почва и камъни. Това наложи при проверките на общини във връзка с изпълнение на задълженията по чл. 19, ал. 3 от ЗУО да обърнем внимание, че при управлението на строителните отпадъци е задължително спазването на приоритетния ред (йерархията), посочена в чл. 6 от ЗУО. Въпреки, че плановете за управление на строителните отпадъци се изискват от юли 2014 г., общините нямат капацитет и най-вече организация и екипност за прилагане на изискванията.

През 2022 в РИОСВ - Пазарджик постъпиха за разглеждане два отчета за изпълнение на план за управление на строителните отпадъци, в изпълнение на разпоредбите на чл. 11, ал. 12 от ЗУО. Възложители на обектите са общините Пазарджик и Батак. Формата на представените отчети за изпълнение на плана за управление на строителните отпадъци е по Приложение № 6 към чл. 10, ал. 1 на Наредбата.

Остра е липсата в област Пазарджик на площадки за съхранение на образуваните от населението строителни отпадъци, а също и на мобилни инсталации за подлагането им на третиране (рециклиране).

4. Производствени и опасни отпадъци

През 2022 г. са извършени общо 181 планови проверки и 85 извънредни на обекти, генериращи производствени и опасни отпадъци. От извършените проверки: 180 са на оператори на площадки за третиране на отпадъци, 3 – на търговци и брокери на отпадъци, 26 - на МРО, 22 - по сигнали и жалби и 35 – на обекти, генериращи производствени и опасни отпадъци от различни отрасли на промишлеността (производство на пътнически и товарни колооси и резервни части, производство на асансьори и резервни части за асансьори, металообработване и производство на метални детайли, добив и първична преработка на медни руди, нанасяне на лакови покрития върху метални и пластмасови изделия, дървопреработване, производство на меден и коксов концентрат, леярни, производство на алуминиеви отливки, производство на етерични масла, печатница, лечебни заведения, автосервизи, производство на сухи строителни смеси, производство на дървени палети, мебели, оранжерии за производство на зеленчуци, производство на хавлиени изделия). От тях 22 са във връзка с изпълнение на годишния план на РИОСВ – Пазарджик, а 13 са извънредни. Дадени 12 предписания за отстраняване на констатираните несъответствия. Всички предписания са изпълнени в срок. Постигнати са добри резултати от контролната дейност, касаеща правилното управление на производствените отпадъци, включително водената отчетност и съхранението им. С изпълнение на дадени предписания, проверените обекти са отстранили установени пропуски по отношение на екологичното законодателство, като:

- извършили са класификация на генерираните отпадъци от дейността си по реда на Наредба №2/2014г. за класификация на отпадъците;

- въведени са отчетни книги по реда и изискванията на *Наредба №1/2014г. за реда и образците, по които се предоставя информация за дейностите по отпадъците, както и реда за водене на публични регистри*. Води се отчетност в НИСО;

- сключени са договори по чл. 8, ал. 1 от Закона за управление на отпадъците за предаване на производствени и опасни отпадъци, с лица, притежаващи документ по чл. 35 за дейности по третиране на отпадъци (разрешение по чл. 67 от ЗУО, регистрационен документ по чл. 78 от ЗУО или комплексно разрешително по реда на ЗООС) със съответния код съгласно наредбата по чл. 3 от ЗУО;

- на работните площадки са обособени зони за разделно събиране на отпадъците, като опасните отпадъци се съхраняват по начин, незастрашаващ компонентите на околната среда. Зоните за съхранение са ясно разграничени, като са поставени табели, съдържащи код и наименование на отпадъците.

Акцент в контролната дейност през 2022 г. бяха проверките на металообработващи предприятия и на дружества, занимаващи се с дърбообработваща дейност, производство на мебели и автосервизи, относно правилното управление на генерираните отпадъци. При извършените проверки е установено, че лицата, оператори на площадки за третиране на отпадъци, изпълняват условията, поставени в издадените разрешения по чл. 35 от ЗУО за извършване на дейности по третиране на отпадъци. Дейността се извършва съгласно изискванията, залегнали в ЗУО и подзаконовите нормативни актове. Няма констатирани нарушения за неизпълнение на условия в издадените разрешения по чл. 35 от ЗУО.

Анализът от извършената дейност показва, че се е увеличил броят на лицата, привели дейността си в съответствие с изискванията на ЗУО и подзаконовите нормативни актове по прилагането му. Особено внимание при проверките е отделяно на правилния начин на съхранение на образуваните производствени и опасни отпадъци, както и воденето на отчетност в НИСО, с цел проследяване движението на отпадъците от мястото на образуването им до тяхното оползотворяване или обезвреждане. Изисквани са договори за приемане и предаване на отпадъците съгласно разпоредбите на чл. 8, ал. 1 на ЗУО с цел предотвратяване на нерегламентираното им третиране, водещо до замърсяване на компонентите на околната среда и застрашаващо здравето на населението. Постигнати са добри резултати от контролната дейност, касаеща правилното управление на производствените отпадъци, включително правилния начин на съхранение, както и воденето на отчетността в НИСО.

През 2022 г. са извършени проверки на всички лица с издадено разрешение за дейности по третиране на отпадъци. Проверени са площадки, където се извършват дейности с отпадъци от хартия и картон, пластмаса, стъкло, отпадъци от опаковки, ОЧЦМ, ИУЕЕО, ИУМПС, НУБА, ИУГ, отработени катализатори, отработени масла, СО и други опасни и неопасни отпадъци, с отпадъци от производство на оптични детайли, физико-химично третиране на отпадъци, централи за производство на електро и топлоенергия чрез анаеробно разграждане на биомаса, СЖП и отпадъци, дейности за обезвреждане на болнични отпадъци, дейности за рециклиране на ОЧЦМ и за производство на коксов и меден концентрат, относно изпълнение на поставените условия в издаденото разрешение и спазване изискванията на ЗУО и подзаконовите нормативни актове към него. Извършени са и комплексни проверки по различни компоненти и фактори на околната среда за контрол по спазване изискванията на нормативните актове в областта на околната среда. При извършените проверки е установено, че лицата изпълняват условията, поставени в издадените разрешения по чл. 35 от ЗУО за

извършване на дейности по третиране на отпадъци. Няма констатирани нарушения за неизпълнение на условия в издадените разрешения по чл. 35 от ЗУО.

Проверени са лицата с извършена регистрация и издаден регистрационен документ за дейности по третиране на отпадъци, извършващи дейности с неопасни отпадъци - производство на пелети, третиране на отпадъци от опаковки, отпадъци от хартия и картон, пластмаса, стъкло и др. неопасни отпадъци, отпадъци от биомаса, дървесни отпадъци, за предварително третиране (сепариране) на битови отпадъци, за компостиране на отпадъци от растителен произход, за третиране (механично филтруване) на мазнини и др. неопасни отпадъци, за третиране (трошене) на строителни отпадъци на площадка на територията на община Пазарджик. При извършените проверки е установено, че лицата изпълняват условията, поставени в регистрационните документи по чл. 35 от Закона за управление на отпадъците за извършване на дейности по третиране на отпадъци. Не са констатирани нарушения.

5. Болнични отпадъци

№	Община	Брой лечебни заведения на територията на общината	Наименование на лечебното заведение	Наличие на изградена система за разделно събиране на отпадъци	Наличие на изградено помещение за временно съхранение на ОО	Наличие на договор с транспортна фирма, притежаваща регистрационен документ	Наличие на договор с фирма, извършваща обеззаравяване/обезвреждане на отпадъците	Метод на третиране
				да/не		да/не	да/не	
				Наименование на фирмата				
1	2	3	4	5	6	7	8	9
1	Батак	1	ФСМП- гр.Пазарджик- община Батак	да	да	"МЛ - България" АД	"МЛ - България" АД	1.физико-химично третиране на отпадъци с код 18 01 03* и 18 01 01 от "МЛ България"; 2.предават се за обезвреждане в инсенатора на Александровска болница
2	Белово	2	"Хигия - ДКЦ" ООД, гр.Пазарджик - филиал Белово	да	да	"МЛ - България" АД	"МЛ - България" АД	1.физико-химично третиране на отпадъци с код 18 01 03* и 18 01 01

			ФСМП- гр.Пазарджик- община Белово	да	да	"МЛ - България" АД	"МЛ - България" АД	от "МЛ България"; 2.предават се за обезвреждане в инснератора на Александровска болница
3	Брацигово	1	ФСМП- гр.Пазарджик- община Брацигово	да	да	"МЛ - България" АД	"МЛ - България" АД	1.физико-химично третиране на отпадъци с код 18 01 03* и 18 01 01 от "МЛ България"; 2.предават се за обезвреждане в инснератора на Александровска болница
4	Велинград	9	"МБАЛ - Велинград" ЕООД	да	да	"МЛ - България" АД	"МЛ - България" АД	1.физико-химично третиране на отпадъци с код 18 01 03* и 18 01 01 от "МЛ България"; 2.предават се за обезвреждане в инснератора на Александровска болница
			СБДПЛРПФЗ "Св.Петка Българска" ЕООД	да	да	"МЛ - България" АД	"МЛ - България" АД	
			МЦ "Хигия"	да	да	"МЛ - България" АД	"МЛ - България" АД	
			"ДКЦ I - Велинград" ЕООД	да	да	"МЛ - България" АД	"МЛ - България" АД	
			МБПР "Вита" ЕООД	да	да	"МЛ - България" АД	"МЛ - България" АД	
			"МБАЛ Здраве- Велинград" ЕООД	да	да	"МЛ - България" АД	"МЛ - България" АД	
			"СБР-НК" ЕАД, филиал Велинград	да	да	"МЛ - България" АД	"МЛ - България" АД	
			"Джи -Пи Медикс- АПМП-ГП" ООД	да	да	"МЛ - България" АД	"МЛ - България" АД	
			ФСМП- гр.Пазарджик- община Велинград	да	да	"МЛ - България" АД	"МЛ - България" АД	
5	Пазарджик	11	"МБАЛ- Пазарджик" АД	да	да	"МЛ - България" АД	"МЛ - България" АД	1.физико-химично третиране на отпадъци с код 18 01 03* и 18 01 01 от "МЛ България"; 2.предават се за обезвреждане в инснератора на Александровска болница
			Медицински зцентър Вива ЕООД	да	да	"МЛ - България" АД	"МЛ - България" АД	
			"МБАЛ - Хигия" АД	да	да	СС груп-1 ЕООД	"МЛ - България" АД	
			"МБАЛ Хигия - Север" ООД	да	да	"МЛ - България" АД	"МЛ - България" АД	
			ДКЦ I- Пазарджик	да	да	"МЛ - България" АД	"МЛ - България" АД	
			МБАЛ " Здраве"	да	да	МЛ - България АД	"МЛ - България" АД	

			Център за спешна медицинска помощ - Пазарджик	да	да	"МЛ - България" АД	"МЛ - България" АД	
			"Хигия - ДКЦ" ООД	да	да	СС груп-1 ЕООД	"МЛ - България" АД	
			Индивидуални практики - дентална медицина	да	да	"Джи ем кей" ООД	"Ловамед груп" ООД	
			Индивидуални практики - хуманна медицина	да	да	"Джи ем кей" ООД	"Ловамед груп" ООД	оползотворяване и/или обезвреждане
			Групова практика по първична дентална помощ-Пазарджик"ООД	да	да	"Джи ем кей" ООД	"Ловамед груп" ООД	
6	Панагюрище	4	ФСМП- гр.Пазарджик-община Панагюрище	да	да	"МЛ - България" АД	"МЛ - България" АД	1.физико-химично третиране на отпадъци с код 18 01 03* и 18 01 01 от "МЛ България"; 2.предават се за обезвреждане в инсенератора на Александровска болница
			"МБАЛ - Уни Хоспитал" ООД	да	да	"МЛ - България" АД	"МЛ - България" АД	
			МЦ "Асарел Медет"	да	да	"МЛ - България" АД	"МЛ - България" АД	
			"ДКЦ I - Панагюрище" ЕООД	да	да	"МЛ - България" АД	"МЛ - България" АД	
7	Пещера	3	"ДКЦ - Хипократ"ЕООД	да	да	"МЛ - България" АД	"МЛ - България" АД	1.физико-химично третиране на отпадъци с код 18 01 03* и 18 01 01 от "МЛ България"; 2.предават се за обезвреждане в инсенератора на Александровска болница
			"МБАЛ- проф.Димитър Ранев" ООД	да	да	"МЛ - България" АД	"МЛ - България" АД	
			ФСМП- гр.Пазарджик-община Пещера	да	да	"МЛ - България" АД	"МЛ - България" АД	
8	Ракитово	1	ФСМП- гр.Пазарджик-община Ракитово	да	да	"МЛ - България" АД	"МЛ - България" АД	1.физико-химично третиране на отпадъци с код 18 01 03* и 18 01 01 от "МЛ България"; 2.предават се за обезвреждане в инсенератора на Александровска болница

9	Стрелча	1	ЕТ "Иван Трифонов-ИППМП"	да	да	"МЛ - България" АД	"МЛ - България" АД	1. физико-химично третиране на отпадъци с код 18 01 03* и 18 01 01 от "МЛ България"; 2. предават се за обезвреждане в инсенератора на Александровска болница
10	Септември	2	"Медицински център I - Септември" ЕООД	да	да	"МЛ - България" АД	"МЛ - България" АД	1. физико-химично третиране на отпадъци с код 18 01 03* и 18 01 01 от "МЛ България"; 2. предават се за обезвреждане в инсенератора на Александровска болница
			ФСМП-гр.Пазарджик-община Септември	да	да	"МЛ - България" АД	"МЛ - България" АД	

6. Кратка обобщена оценка на състоянието и разрешаването на проблемите с отпадъците на територията на РИОСВ-Пазарджик

Може да отчетем много добра работа по изпълнение на целите и задачите, както от гледна точка на извършените проверки, така също от постигнатите резултати. В резултат на упражнения текущ и последващ контрол са почистени нерегламентирани сметища (замърсявания) на речните легла и прилежащите територии на реките и по общинската и пътна мрежа, както и в землищата на населените места в област Пазарджик.

Извънредните проверки по фактор "отпадъци" са свързани с контрол по изпълнение на дадени предписания, процедури по ЗУО, със сигнали и жалби, заповеди и писма на МОСВ и други институции. Завишен е броят на извънредните проверки във връзка с изискванията на Регламент (ЕО) №1013/2006, в т.ч. и за предстоящо издаване на нотификации. В резултат на тези проверки и засилен контрол, през 2022 г. не са констатирани нарушения относно Регламента.

Не е малък броят на проверките относно изпълнение на изискванията на чл. 70, ал. 2 и чл. 72, ал. 4 от ЗУО. Всички площадки, на които е прекратена дейността, са почистени от отпадъците. Наблюдава се баланс между обектите/площадките за третиране на отпадъци, които се заличават и тези, които се откриват.

Преобладаващите сигнали/жалби, свързани с отпадъци са за нерегламентирано изхвърляне, замърсяване с отпадъци на реки и дерета и за нерегламентирано третиране на отпадъци. На всички жалби и сигнали е реагирано своевременно.

През 2022 г. е засилен контролът на площадките за третиране на ИУМПС и ОЧЦМ. При извършени съвместни проверки с органите на МВР и по документи, предоставени от ОД на МВР, са санкционирани юридическо лице и физическо лице и са съставени 2 АУАН: на 1 юридическо лице за приемане на ОЧЦМ и на 1 физическо лице за предаване на ОЧЦМ без необходимите документи по ЗУО.

Извършени са извънредни проверки относно преустановено образуване на отпадъци по реда на Наредба № 2/2014г. за класификация на отпадъците. Няма дадени предписания.

При извършените през 2022 г. проверки са констатирани пропуски относно: водене на отчетност на отпадъците в НИСО по реда на *Наредба № 1/2014 г.*, договори за приемане и предаване на отпадъци по чл. 8, ал. 1 от ЗУО, наличие на документи, изискващи се по Наредбата за ИУМПС, сертификати и декларации за произход на ОЧЦМ, изискванията на Регламент №1013/2006 относно превози на отпадъци, Наредбата за разделно събиране на биоотпадъци и третиране на биоразградимите отпадъци, съхраняването на приетите отпадъци и предварителното съхраняване на образуваните отпадъци. За отстраняване на констатираните пропуски са дадени предписания за представяне на документи, изискващи се по ЗУО и подзаконовите нормативни актове към него, по Регламент № 1013/2006, воденето на отчетност на отпадъците в НИСО по реда на Наредба № 1/2014 г., съхраняването на приетите и предварителното съхраняване на образуваните отпадъци.

В резултат от извършените проверки през 2022 г. се е увеличил броят на фирмите, които са привели дейностите си съгласно изискванията на ЗУО и Регламент № 1013/2006. Приемането и предаването на отпадъците става при наличие на писмени договори с лица, притежаващи документ по чл. 35 от ЗУО със съответния код, съгласно Наредбата по чл. 3 от ЗУО за класификация на отпадъците и/или съгласно изискванията на Регламента. Това дава възможност за проследяване движението на отпадъците от мястото на образуване до крайното им третиране. Всички проверени фирми водят отчетни книги за отпадъците по изискващите се за съответната дейност Приложения съгласно *Наредба № 1/2014 г.* в НИСО.

Завършена е техническата рекултивация на всички общински депа за твърди битови отпадъци на територията на област Пазарджик и към момента се извършва биологичната им рекултивация.

През 2022 г. в резултат от контролната дейност на РИОСВ-Пазарджик са почистени 135 замърсени с отпадъци терени на територията на област Пазарджик.

РИОСВ-Пазарджик извършва регулярни проверки за чистотата на речните легла на реките и прилежащите им територии, на пътната мрежа и в землищата на населените места в област Пазарджик. Дават се предписания на кметовете на общините за почистване на констатираните замърсявания, както и за организиране почистването на замърсените с отпадъци терени, като се приложат разпоредбите на чл. 55, ал. 1 ЗУО, след което се извършва последващ контрол. В резултат от контролната дейност на РИОСВ-Пазарджик се почистват замърсени с отпадъци терени и се постигат добри резултати, но възникват нови замърсявания, на други места. Необходим е засилен контрол от местните власти и налагане на глоби при установяване на изхвърляне на отпадъци на нерегламентирани места.

III.2.ШУМ

1. Контрол на промишлените източници по отношение на излъчвания от тях шум в околната среда

Шумът е един от основните фактори с неблагоприятно въздействие върху населението, присъстващ като нежелан или вреден външен звук, причинен от човешката дейност, в т.ч. излъчван от автомобилния, железопътния и въздушния транспорт, от инсталации и съоръжения на промишлеността и от локални източници. Показателите за шум в околната среда са физични величини, при чието определяне са отчетени степента и границите на дискомфорт на гражданите, изложени на шум. След замърсяването на въздуха, факторът шум е от основно значение за здравето на хората.

Нормативната база, касаеща „шум в околната среда“, е свързана със Закона за опазване на околната среда и Закона за защита от шума в околната среда, както и свързаните с него подзаконовни нормативни актове.

Обектите трябва да осъществяват дейността си по начин, който да не допуска излъчване на шум в околната среда над граничните стойности, регламентирани в Наредба № 6 от 26.06.2006 г. за показателите за шум в околната среда, отчитащи степента на дискомфорт през различните части на денонощието, граничните стойности на показателите за шум в околната среда, в помещенията на жилищни и обществени сгради, в зони и територии, предназначени за жилищно строителство, рекреационни зони и територии и зони със смесено предназначение, методите за оценка на стойностите на показателите за шум и на вредните ефекти от шума върху здравето на населението.

Съгласно изискванията на Закона за защита от шума в околната среда РИОСВ – Пазарджик извършва измерване, оценка, управление и контрол на шума, излъчван в околната среда от промишлени дейности.

Контролът се осъществява:

- чрез представени доклади с резултати от извършени собствени периодични измервания (СПИ) в рамките на две последователни календарни години;
- съгласно поставено условие в издадено комплексно разрешително;
- чрез контролни измервания по утвърден годишен график и по постъпили сигнали и жалби на граждани;
- при въвеждане в експлоатация на нови промишлени източници.

Приоритетно се проверяват промишлени източници, емитери на шум в околната среда, разположени в жилищни зони или в близост до тях с цел избягване, предотвратяване или намаляване на шумовото натоварване в урбанизираните територии.

Контролните и собствените измервания се извършват от акредитирани лаборатории, като се спазва „Методика за определяне на общата звукова мощност, излъчвана в околната среда от промишлено предприятие и определяне нивото на шума в мястото на въздействие“, утвърдена със Заповед № РД-613/08.08.2012 г. на министъра на околната среда и водите.

В регистъра на РИОСВ-Пазарджик са включени 47 промишлени обекти, източници на шум, излъчван в околната среда.

Контролът на промишлените източници на шум, излъчван в околната среда през 2022 г. се осъществи в рамките на издадените комплексни разрешителни (КР), чрез представените доклади от извършени собствени периодични измервания (СПИ) в рамките на две последователни календарни години, чрез контролни измервания, съгласно утвърден график от министъра на ОСВ и по постъпили жалби на граждани.

Извършени са 25 проверки, от които 15 на обекти с издадени КР, 3 съпътстващи проверка на обект и по ЗЧАВ, 2 проверки във връзка с извършени контролни измервания за шум в околната среда - по график и 5 по сигнали.

Във връзка с утвърден годишен график за контролни измервания на шума в околната среда от производствени обекти, през 2022 г. РЛ-Пазарджик към ИАОС извърши измервания на нивата на шум при производството на оптични детайли в гр. Панагюрище /оператор „Оптикс“ АД, гр. София/ и в оризарна в с. Ковачево, общ. Септември с оператор „Балкан райс“ООД, гр. София. Анализът на получените резултати показва, че няма превишаване на граничните стойности на еквивалентните нива на шум по границите на производствената площадка, както и в мястото на въздействие при дневно ниво на шум.

Във връзка с постъпила жалба, на основание чл. 17, ал. 3 от *Наредба № 54 от 13 декември 2010 г. за дейността на националната система за мониторинг на шума в околната среда и за изискванията за провеждане на собствен мониторинг и предоставяне на информация от промишлените източници на шум в околната среда* са извършени контролни измервания от РЛ-Пазарджик към ИАОС за шум в околната среда от дейността на цех за производство на пелети в с. Дорково, общ. Ракитово с оператор „Маринела-65“ЕООД. Измервания са извършени по границата на производствената площадка и в мястото на въздействие, пред жилищната сграда на жалбоподателя. На основание представените протоколи от лабораторни изпитвания е извършен анализ на резултатите. Установено е превишаване на еквивалентните нива на шум по границата на производствената площадка за производствено-складови територии и зони, съгласно т. 6, Таблица № 2, Приложение № 2 към чл. 5 на *Наредба № 6 от 2006 г. за показателите за шум в околната среда, отчитащи степента на дискомфорт през различните части на денонощието, граничните стойности на показателите за шум в околната среда, в помещенията на жилищни и обществени сгради, в зони и територии, предназначени за жилищно строителство, рекреационни зони и територии и зони със смесено предназначение, методите за оценка на стойностите на показателите за шум и на вредните ефекти от шума върху здравето на населението*. Измерената стойност на нивото на шум в мястото на въздействие не превишава граничната дневна стойност за жилищни зони. За констатираното несъответствие - превишени нива на шум в границата на производствената площадка, е съставен акт за административно нарушение на юридическо лице. Издадено е наказателно постановление на стойност 3 000 лева. На „Маринела-65“ЕООД са извършени общо 4 проверки. Дадени са 2 предписания - за предприемане на мерки за намаляване еквивалентните нива на шум по границите на производствената площадка и за извършване на измервания на шум по границата на производствената площадка. Дадените предписания са изпълнени. Операторът е представил с доклад получените резултати. Анализът им показва, че няма превишаване на граничните стойности на еквивалентните нива на шум по границата на производствената площадка, както и в мястото на въздействие.

При провеждане на планови проверки на обекти по ЗЧАВ са извършени и проверки на обектите – хлебозавод в гр. Пазарджик с оператор „МИО“ООД, производство на ел. енергия от биомаса в гр. Пещера с оператор „Биоен-2015“ЕООД и на обект за производство на ел. енергия от биомаса в с. Капитан Димитриево, с оператор „Д Франчайз Ко България“АД, с. Казичане. На „Биоен-2015“ЕООД е дадено предписание да представи доклад за проведените СПИ на шум - изпълнено е в срок. На „МИО“ООД е дадено предписание да извърши СПИ на шум и получените резултати да представи с доклад в РИОСВ-Пазарджик. Даденото предписание е изпълнено в срок. Резултатите показват спазване на граничните стойности на еквивалентни нива на шум.

През 2022 г. двадесет оператора представиха доклади с резултати от СПИ на показателите за шум, във връзка с изискванията на *Наредба №54 от 13.12.2010 г.* Не са констатирани превиишения на граничните стойности на нивата на шум.

По постъпила жалба, изпратена по компетентност от община Септември, за силен шум в регулацията на града, е извършена проверка на площадка за третиране на отпадъци от черни и цветни метали, ИУМПС, НУБА и други опасни и неопасни отпадъци в гр. Септември, стопанисвана от „Трансметал“ЕООД, гр. Велинград. В момента на проверката се установи, че не се извършва третиране на отпадъци. На площадката няма изградени производствени сгради и монтирани инсталации и съоръжения, които са „промишлени източници на шум“ по смисъла на §1, т.2 от допълнителните разпоредби на *Наредба № 54 от 13 декември 2010 г.* Не е установено шумово натоварване извън границите на площадката и в най-близко разположената жилищна територия, свързано с дейностите на конкретната площадка. Жалбата е неоснователна.

2. Кратка информация за разработените и одобрени общински планове за действие за ограничаване и намаляване на шума в околната среда на територията на РИОСВ Пазарджик

На територията на РИОСВ-Пазарджик няма разработени шумови карти и одобрени общински планове за действие за ограничаване и намаляване на шума, излъчван в околната среда. Контролната дейност на общините касаеща шума, излъчван в околната среда, е отразена в Наредбата за общественения ред на всяка от общините.

III.3.РАДИАЦИОНЕН КОНТРОЛ

На територията, контролирана от РИОСВ - Пазарджик не се извършва радиационен контрол.

III. 4. ХИМИКАЛИ И КОНТРОЛ НА ОПАСНОСТИТЕ ОТ ГОЛЕМИ АВАРИИ

Кратко описание на състоянието в областта на управлението на химикалите

Всички фирми, които произвеждат, съхраняват, внасят и/или употребяват химични вещества и смеси попадат под обхвата на Закона за защита от вредното въздействие на химичните вещества и смеси (ЗЗВВХВС), подзаконовите нормативни актове и регламентите, чието прилагане е уредено с този закон.

На територията на област Пазарджик има класифицирани общо 11 предприятия с нисък и висок рисков потенциал по смисъла на глава седма, раздел първи от ЗООС (наричани по-долу СЕВЕЗО предприятия). Към днешна дата осем предприятия са в експлоатация. Едно предприятие не е изградено - ПСНРП – Петролна база на „Леог Газ 80“ ЕООД, гр. Септември. Друго предприятие - ПСНРП – „Марица олио“ АД е спряло производствената дейност в Севезо съоръженията през 2020 г. и до момента тя не е възобновена. Третото не действащо предприятие/съоръжение – ПСНРП - „Площадка за третиране на отпадъци“ местност „Якуба“, оператор „Людон транс“ ЕООД е преустановило дейността за неопределен период.

През 2022 г. са извършени 23 проверки за спазване на изискванията на нормативната уредба в областта на химикалите и 6 съвместни проверки на Севезо предприятия.

Комисиите по чл. 157а, ал. 2 от ЗООС са извършили съвместни проверки на 4 СЕВЕЗО предприятия с нисък рисков потенциал и 1 СЕВЕЗО предприятие с висок рисков потенциал.

Кратко описание на основните приоритети при извършване на контрола през годината, съгласно различните нормативни актове

Контрол за спазване на изискванията на Регламент (ЕО) №1907/2006 относно регистрацията, оценката, разрешаването и ограничаването на химикали (REACH).

Контрол за спазване на изискванията на Регламент (ЕО) №1272/2008 относно класифицирането, етикетиранията и опаковането на вещества и смеси (CLP).

Контрол по Регламент №648/2004 относно детергентите.

Контрол за спазване на изискванията на Регламент (ЕС) № 2019/1021 относно устойчивите органични замърсители (УОЗ).

Контрол по Регламент (ЕС) № 2019/1020 относно надзора на пазара.

Контрол за спазването на изискванията на Наредбата за реда и начина за съхранение на опасни химични вещества и смеси.

Проверки на предприятията с нисък и висок рисков потенциал на територията на област Пазарджик за изпълнение на задълженията по глава седма раздел раздел I от ЗООС.

Проверки на оператори на предприятия, в които има налични опасни вещества по приложение 3 от ЗООС, но не се класифицират с нисък или висок рисков потенциал.

Кратко описание на резултатите от контролната дейност –

През 2022 г. са извършени следните проверки за контрол на нормативните изисквания в областта на химикалите.

- 24 по Регламент (ЕО) № 1907/2006 (REACH);
- 7 по Регламент № 1272/2008 (CLP);
- 1 по Регламент № 648/2004 относно детергентите;
- 1 по Регламент (ЕС) № 2019/1021 относно УОЗ;
- 7 по Регламент (ЕС) № 2019/1020 относно надзора на пазара
- 25 по Наредбата за реда и начина за съхранение на опасни химични вещества и смеси.

Комисиите по чл. 157а, ал. 2 от ЗООС са извършили съвместни проверки на 4 СЕВЕЗО предприятия с нисък рисков потенциал и 1 СЕВЕЗО предприятие с висок рисков потенциал, , както следва:

- „Орика Мед България“ АД, предприятие общ. Панагюрище;
- „Импрегнация 2000“ АД, предприятие в общ. Белово;
- „Людон Транс“ ЕООД, площадка за третиране на отпадъци, гр. Пазарджик;
- „Биовет“ АД, основна площадка, гр. Пещера;
- „Асарел Медет“ АД, промишлена площадка Асарел, общ. Панагюрище.

Операторите са изпълнили съответните задължения по чл. чл. 103, чл. 105, чл. 106, чл. 107, чл. 109 и чл. 116д от ЗООС. Данните и информацията от представените документи отразяват адекватно текущите условия в предприятията. При осъществения съвместен контрол от комисиите по чл. 157а, ал. 2 от ЗООС в три предприятия са установени несъответствия с изискванията на трудовото законодателство, които са от компетентността на представителите на ДИТ, участвали в проверките. Във връзка с това са дадени общо 7 предписания, които са изпълнени в срок от операторите.

През 2022 г. е издадено 1 становище по чл. 106, ал. 2 от ЗООС за потвърждаване на пълнотата и съответствието на 1 актуализиран доклад за политика за предотвратяване на големи аварии, подаден от „Асарел-Медет“ АД, във връзка с планирани промени в съществуващо предприятие с нисък рисков потенциал - Склад за съхранение на химични

вещества и смеси – Претоварна гара, гр. Панагюрище . Планираните промени не водят до промяна в рисковия потенциал на обекта.

През 2022 година от регистъра на предприятията с нисък и висок рисков потенциал за област Пазарджик е заличено 1 предприятие с висок рисков потенциал, поради преустановена дейност - „Площадка за съхранение на опасни отпадъци“, промишлена зона на гр. Пазарджик с оператор „Людон Транс“ ЕООД.

Осъществен превантивен, текущ и последващ контрол по прилагане на: Регламент ЕО № 1907/2006 г. на Европейския парламент и на Съвета за регистрацията, оценката, разрешаването и ограничаването на химикали (REACH)

През 2022 г. са проверени 24 обекта. Не са установени нарушения на задълженията за регистрация на вещества, производства или употреби на нерегистрирани вещества, неидентифицирани употреби на вещества или нарушения на забраните и ограниченията за вещества по приложение Приложение XIV и Приложение XVII на регламента.

Във връзка с изпълнение на Десети хармонизиран европейски проект на Форума по въпросите на прилагането на Регламент (ЕО) № 1907/2006 относно регистрацията (REACH) към Европейската агенция по химикали (ЕЧА) е извършена 1 планова проверка 1 фирма („Яна“ АД), производител на текстилни изделия. Не е установено нарушение на ограниченията за азобагрила и азобои по Приложение XVII на регламента.

Регламент (ЕО) № 1272/2008 за класифицирането, етикетирането и опаковането на вещества и смеси (CLP)

Проверени са 7 обекта. Не са установени нарушения на изискванията на Регламент CLP.

Регламент № 648/2004 относно детергентите.

Проверен е 1 обект („БУЛЕКО 2000“ ООД), попадащ в обхвата на регламента. Не са установени нарушения.

Регламент № 649/2012 относно износа и вноса на опасни химикали(PIC)

На територията, контролирана от РИОСВ-Пазарджик няма лица, извършващи дейности в обхвата на Регламента.

Регламент № 2017/852 относно живака

На територията на област Пазарджик не са установени лица, извършващи дейности в обхвата на Регламента.

Регламент (ЕС) № 2019/1021 относно устойчивите органични замърсители (УОЗ)

Проверен е 1 обект („Као Техникс“ ООД), потенциален потребител на УОЗ. Не са установени употреби или наличия на такива вещества.

Регламент (ЕС) № 2019/1020 относно надзора на пазара

В рамките на плановия контрол по химикали са проверени 7 оператора, които са потребители надолу по веригана и се явяват крайни ползватели по Регламента. Не са установени нарушения.

Наредба за реда и начина на съхранение на химични вещества и смеси

Проверени са 25 обекта. Не са установени нарушения на изискванията за съхранение на химикали. При 1 проверка е установено, че наличната оценка по чл. 9, ал. 1 наредбата не е актуална. Дадено е едно предписание, което операторът е изпълнил.

Във връзка с изискванията на чл. 103 от ЗООС в рамките на плановия контрол по химикали са проверени 18 обекта, които не се класифицират като предприятия или съоръжения с нисък или висок рисков потенциал. Не са установени промени в класификацията на предприятията.

Извършени проверки по жалби и сигнали от граждани и организации, повторяемост на жалбите за един и същ обект, резултатите от извършения контрол; предложения за редуцирането им.

През 2022 г. по фактор химични вещества е извършена 1 проверка по постъпил сигнал за възникнал пожар при рязане на инсталации в двора на бившия завод Кристал, гр. Велинград. При проверката на мястото, където са извършвани дейностите по демонтаж на съоръженията и оборудването не е установено съхранение на опасни химични вещества и смеси, не е установено нерегламентирано изгаряне на материали или отпадъци.

Не се наблюдава повтаряемост на сигналите по фактор химични вещества.

Анализ на констатираните несъответствия и/или нарушения и предприетите коригиращи мерки - През 2021 г. не са установени нарушения по Закона за защита от вредното въздействие на химичните вещества и смеси. На местата, където бяха установени пропуски или несъответствия са дадени предписания, които операторите изпълниха в срок.

Положителни/отрицателни констатации спрямо предходната година

Фирмите, които произвеждат, внасят и/или употребяват химични вещества и смеси, своевременно изпълняват изискванията на нормативната уредба в областта на химикалите. Операторите на съществуващи предприятия с нисък и висок рисков потенциал прилагат политики за предотвратяване на големи аварии(ППГА).

Проведени информационни кампании - През 2022 г. не са провеждани информационни кампании в областта на химикалите.

IV. ПРЕВАНТИВНА ДЕЙНОСТ И КОНТРОЛ

1. ОВОС и Екологична оценка

Дирекция „Превантивна дейност”, направление „ОВОС и ЕО“ в РИОСВ - Пазарджик координира провеждането на процедурите по реда на глава шеста от Закона за опазване на околната среда (ЗООС) – оценка на въздействието върху околната среда (ОВОС) и екологична оценка (ЕО), в т.ч. осъществяване на контрол по плана за изпълнение на мерките по чл. 96, ал. 1, т. 7 и по изпълнението на условията от решението по ОВОС и в решенията за преценяване на необходимостта от извършване на ОВОС (в изпълнение на чл. 100 от ЗООС), произнася се писмено по обобщената справка по реда на чл. 29 от Наредбата за условията и реда за извършване на екологична оценка (Наредбата за ЕО), съгласно чл. 30, ал. 2 от Наредбата за ЕО одобрява/неодобрява доклада по наблюдението и контрола при прилагането на плана/програмата, включително на мерките за предотвратяване, намаляване или възможно най-пълно отстраняване на предполагаемите неблагоприятни последствия от осъществяването на плана или програмата върху околната среда и човешкото здраве с периодичността, определена в становището по ЕО или решението за преценяване на необходимостта от ЕО, издадени от директора на РИОСВ-Пазарджик и министъра на околната среда и водите.

Основни политики на превантивната дейност:

◆ Създаване на благоприятна и здравословна среда на живот за гарантиране на личното и общественото здраве.

◆ Опазване на представителни за Република България и за Европа типове природни местообитания и местообитания на застрашени, редки и ендемични растителни, животински и гъбни видове в рамките на Националната екологична мрежа.

Инструментите за реализиране на тези политика са:

◆ оценка на въздействие върху околната среда от реализацията на инвестиционни предложения (ОВОС);

◆ екологична оценка на планове и програми (ЕО);

◆ оценка за съвместимост на планове, програми, проекти и инвестиционни предложения, които не са непосредствено свързани или необходими за управлението на защитените зони, но поотделно и във взаимодействие с други планове, програми, проекти и инвестиционни предложения могат да окажат отрицателно въздействие върху защитени зони (ОС).

При провеждането на процедурите по ОВОС за инвестиционни предложения, ЕО на планове и програми и ОС спрямо защитените зони, РИОСВ - Пазарджик взаимодейства с Регионална здравна инспекция (РЗИ) – Пазарджик, БД Източнобеломорски район, БД Западнобеломорски район, Изпълнителна агенция по околна среда (ИАОС), Министерство на енергетиката, Регионална дирекция „Пожарна безопасност и защита на населението” (РД ПБЗН) Пазарджик, Областна дирекция „Земеделие”, Регионална дирекция по горите (РДГ) Пазарджик, както и с 12-те общински администрации в териториалния обхват на РИОСВ-Пазарджик и кметствата към тях.

Проведени процедури по реда на глава Шеста от ЗООС в периода 01.01-31.12.2021 г.:

✓ **Проведени процедури по реда на раздел III, глава Шеста от ЗООС – процедура по ОВОС**

През 2022 година граждани, фирми и общински администрации подадоха в РИОСВ-Пазарджик 705 уведомления за инвестиционни предложения по чл. 4, ал. 1 от Наредбата за ОВОС. От тях, за 64 инвестиционни предложения са дадени писмени указания, че:

- подлежат на задължителна ОВОС* (2);

- подлежат на преценяване на необходимостта от извършване на ОВОС (62).

* За едното ИП са дадени указания за извършване на една обединена процедура по ОВОС, включваща стартиралата постфактум оценка на въздействието върху околната среда на проект „Разширяване на промишлената площ на „Асарел-Медет” АД, гр. Панагюрище и новопостъпило ИП: „Комплексен проект за развитие на „Асарел-Медет“ АД до 2040 г.“.

Издадени решения по ОВОС за територията на РИОСВ - Пазарджик по отрасли и общини:

През 2022 г. няма постъпило искане за издаване на решение по ОВОС, но е издадено 1 решение по ОВОС (в отговор на искане от предходен отчетен период) за ИП, което е определено, че попада в хипотезата на чл. 93, ал. 9, т. 1 и т. 3 на ЗООС и възложителят се е възползвал от възможността за провеждане на процедура по задължителна ОВОС. За сравнение, през 2021 г. са издадени 2 решения по ОВОС.

През 2022 г. няма издадено решение по ОВОС, след постановено решение за преценяване на необходимостта от извършване на ОВОС, с характер „да се извърши ОВОС“.

Таблица № 1

Разпределение на издадените решения по ОВОС от РИОСВ-Пазарджик, съгласно категориите инвестиционни предложения, посочени в приложения № 1 и 2 на ЗООС:

Дейности по Приложение № 1 и № 2 от ЗООС		2021 г.	2022 г.
т. 9 от Приложение № 1 на ЗООС	Инсталации за обезвреждане на опасни отпадъци чрез изгаряне, химично третиране или депониране по смисъла на Закона за управление на отпадъците.	1	
т. 2, буква „а” от Приложение № 2 на ЗООС и прилагане на чл. 93, ал. 9, т. 2 и т. 3 от ЗООС	кариери, открити рудници и добив на торф (невключени в приложение № 1); За инвестиционни предложения може да се провежда задължителна ОВОС, без да се извършва преценка: 2. при наличие на обстоятелство по чл. 31, ал. 8 от Закона за биологичното разнообразие; 3. в случаите по чл. 156е, ал. 3 от Закона за водите.	1	
т. 2, буква „а” от Приложение № 2 на ЗООС и прилагане на чл. 93, ал. 9, т. 1 и т. 3 от ЗООС	кариери, открити рудници и добив на торф (невключени в приложение № 1); За инвестиционни предложения може да се провежда задължителна ОВОС, без да се извършва преценка: 1. по искане на възложителя; 3. в случаите по чл. 156е, ал. 3 от Закона за водите.		1
Общо:		2	1

Издаденото Решение по ОВОС е с характер „одобрява осъществяването на ИП: „Разработване на находище за строителни материали - гранити в площ „Старата кариера“, в землището на гр. Ветрен, общ. Септември, обл. Пазарджик с възложител: „Промат Строй“ ЕООД. Решението не е обжалвано в законоустановения срок пред министъра на ОСВ или пред Административен съд - Пазарджик.

Издадени решения за преценяване на необходимостта от извършване на ОВОС за територията на РИОСВ-Пазарджик по отрасли и общини:

През 2022 г. в РИОСВ-Пазарджик са внесени 59 искания за преценяване на необходимостта от извършване на ОВОС, като от тях 8 са в срок за отговор през следващия отчетен период.

Таблица № 2

Брой и разпределение, съгласно категориите инвестиционни предложения, посочени в приложения № 1 и 2 на ЗООС, на издадените решения за преценяване на необходимостта от извършване на ОВОС

Дейности по Приложение № 2 на ЗООС		2021 г.	2022 г.
т. 1	Селско и горско стопанство	8	13
т. 2	Минно дело, вкл. добив на подземни води	7	4
т. 3	Енергийно стопанство	10	7
т. 7	Предприятия в хранителната промишленост	5	4
т. 10	Инфраструктурни, вкл. за урбанизирано развитие	11	13
т. 11	Други инвестиционни предложения	13	8
т. 12	Туризм, вкл. специални паркове	4	5
чл. 93, ал. 1, т. 2 от ЗООС	Всяко разширение или изменение на инвестиционни предложения съгласно приложение № 2, които вече са одобрени или са в процес на одобряване, изпълнени са или са в процес на изпълнение, ако това разширение или изменение може да доведе до значително отрицателно въздействие върху околната среда	0	3
чл. 8, ал. 4, т. 1 от Наредбата за ОВОС	компетентният орган задължително се произнася с решение да се извърши ОВОС, когато: 1. са налице обстоятелства по чл. 31, ал. 8 от Закона за биологичното разнообразие	0	1
Общо		58	58

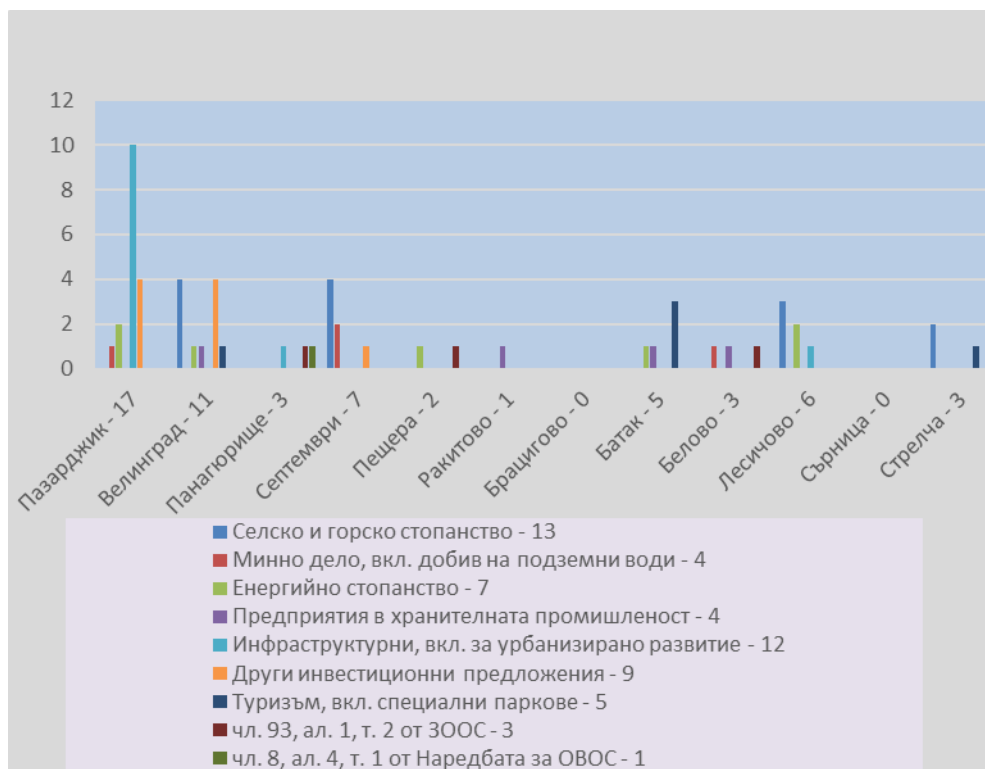
Издадени са 58 решения за преценяване на необходимостта от извършване на ОВОС (1 решение с характер „да се извърши ОВОС” и 57 с характер „да не се извършва ОВОС”), от които 7 са от искания, внесени през предходния отчетен период, които са били в срок за отговор. Преобладаващите процедури са свързани с ИП в областите обществени и инфраструктурни, вкл. за урбанизирано развитие, селско и горско стопанство, инфраструктурни, вкл. за урбанизирано развитие и други инвестиционни предложения, докато през 2021 г. преобладаващи са процедурите, свързани с ИП в областите енергетика, селското и горското стопанство и други инвестиционни предложения.

Издадените 58 решения за преценяване на необходимостта от извършване на ОВОС не са обжалвани в законоустановения срок пред министъра на околната среда и водите или пред Административен съд-Пазарджик.

Във връзка с издадено през 2021 г. решение за преценяване на необходимостта от извършване на ОВОС, с характер „да се извърши ОВОС” и Определение № 8312/24.10.2022 г., постановено от Административен съд - София-град, Второ отд., 23 състав, е постъпила частна жалба в Административен съд - София-град, срещу

Определение по дело № 10165/2021 г. постановено от Административен съд - София-град, Второ отд., 23 състав и издаденото решение за преценяване на необходимостта от извършване на ОВОС все още не е влязло в сила.

Разпределение на инвестиционни предложения по Дейности по Приложение № 2 на ЗООС и по общини, за които са издадени решения за преценяване необходимостта от извършване на ОВОС през 2022 г.



Данните в приложената графика сочат, че най-голям е инвеститорският интерес в общините: Пазарджик, Велинград, Септември и Лесичово и е насочен към секторите: селско и горско стопанство, производство на електроенергия от възобновяеми енергийни източници, предприятия в хранителната промишленост, изграждане на сондажни кладенци и капкови инсталации, обществени и инфраструктурни обети (изграждане на подпорни стени, увеличаване на териториите за урбанизирано развитие и др.). Липса на инвеститорски интерес е отчетена в община Брацигово и община Сърница. През 2022 г. се наблюдава спад на инвестиционните предложения, свързани с добив на подземни води и производство и преработка на метали.

Издадени решения по ОВОС за неодобряване, решения за прекратяване на процедури по ОВОС, обжалвани решения по ОВОС/решения за преценяване на необходимостта от извършване на ОВОС, отменени решения:

През 2022 г. няма издадено решение по ОВОС за неодобряване на ИП от директора на РИОСВ-Пазарджик.

Решенията за прекратяване на административни процедури по ОВОС са 39, от които:

- поради недопустимост - 2;

- изпълнение на указания на компетентния орган по околна среда - 16;
- невнасяне на изискана документация повече от 12 месеца - 4;
- по искане на възложителя - 17.

От издадените 39 решения за прекратяване на процедури по ОВОС, едно решение е обжалвано в законоустановения срок пред Административен съд-Пазарджик. Издаденото решение за прекратяване е отменено и е изпратено от Административен съд-Пазарджик за ново произнасяне със задължителни указания.

✓ **Проведени процедури по реда на раздел II, глава Шеста от ЗООС – процедура по ЕО**

От граждани, фирми и общински администрации са постъпили 56 уведомления за план/програма по образец, съгласно Приложение № 3 към чл. 8, ал. 1 от Наредбата за ЕО, от които на 30 са дадени писмени указания, че подлежат на процедура по преценяване на необходимостта от ЕО.

Издадени Становища по ЕО и решения за преценяване на необходимостта от ЕО за територията на РИОСВ - Пазарджик по области съгласно чл. 85, ал. 1 от ЗООС:

- През 2022 г. няма издадено Становище по ЕО за съгласуване на план/програма.

Общините в териториалния обхват на РИОСВ-Пазарджик са общо 12 и процедурите по задължителна ЕО за ОУП на съответната община са на различни етапи:

През 2012 г. са издадени 2 Становища по ЕО за ОУП на община Велинград и община Сърница.

През 2016 г. са издадени 2 Становища по ЕО за ОУП на община Лесичово и ОУП на община Септември.

През 2017 г. са издадени 2 Становища по ЕО за ОУП на община Панагюрище и ОУП на община Брацигово.

През 2018 г. е издадено 1 Становище по ЕО за ОУП на община Стрелча.

През 2019 г. са издадени 2 Становища по ЕО за ОУП на община Пазарджик и община Ракиново.

През 2021 г. е издадено 1 Становище по ЕО за ОУП на община Пещера.

Неприключили процедури:

- ✓ Община Батак, която е на етап одобрено задание за обхват и съдържание на доклада по екологична оценка.
- ✓ Община Белово, която е на етап провеждане на консултации с компетентния орган, съгласно чл. 20, ал. 3 от Наредбата за ЕО. В становището на РИОСВ-Пазарджик е обърнато внимание, че е необходимо докладът за ОСВ и докладът за ЕО да бъдат преработени, като в ДОСВ следва да се разгледат зони BG0002129 Рила буфер и BG0000636 Ниска Рила и да бъде оценено въздействието на предвижданията в ОУП върху предмета и целите за опазване на двете зони.
- Постъпили са 28 искания за провеждане на процедура по преценяване на необходимостта от ЕО, за които са издадени 25 решения за преценяване на

необходимостта от извършване на ЕО, с характер „да не се извършва ЕО“ и 3 искания са прекратени.

Таблица № 3

Разпределение на издадените през 2021 г. и 2022 г. решения за преценяване на необходимостта от извършване на ЕО, съгласно категориите плановете/програми, посочени в приложение № 2 на Наредбата за ЕО

Дейности по Приложение № 2 на Наредбата за ЕО		2021 г.	2022 г.
т. 1	Селско стопанство		
т. 3	Транспорт		
т. 5	Управление на отпадъците		5
т. 6	Управление на водните ресурси		
т. 7	Промисленост, вкл. добив на подземни богатства		
т. 8	Туризм		
т. 9	Устройствено планиране и земеползване	12	20
Общо		12	25

От директора на РИОСВ-Пазарджик няма издадено решение за преценяване на необходимостта от извършване на ЕО, с характер „да се извърши ЕО“. Издадените 25 решения не са обжалвани в законоустановения срок пред министъра на околната среда и водите или пред Административен съд-Пазарджик.

Разпределение на издадените през 2022 г. решения за преценяване на необходимостта от извършване на ЕО, съгласно категориите плановете/програми, посочени в приложение № 2 на Наредбата за ЕО в следните области:



Анализът на данните показва запазване на тенденцията за издаване на решения за преценяване на необходимостта от извършване на ЕО за изменения на одобрени и влезли в сила ОУП на общини, с които се цели урбанизиране на нови територии. Издадените през 2022 г. 25 решения за преценяване на необходимостта от извършване на ЕО включват 6 изменения на ОУП за урбанизиране на нови територии, 11 решения за

съгласуване на ПУП-ПРЗ за урегулиране на имоти с отреждане за „Фотоволтаичен парк“, 3 решения за съгласуване на 3 плана за интегрирано развитие на общини за периода 2021-2028 г. и 5 решения за съгласуване на общински/регионална програми за управление на отпадъците, които са част от общинските програми за околна среда.

Издадени становища по ЕО за несъгласуване на план/програма, решения за прекратяване на процедури по ЕО, обжалвани становища/решения, отменени становища/решения:

През 2022 г. няма издадени становища по ЕО за несъгласуване на план/програма, обжалвани становища/решения, отменени становища/решения.

За прекратяване на процедури по ЕО има издадени 7 решения, от които:

- по искане на възложителя – 4;
- неизпълнение на указания на компетентния орган по околна среда – 2;
- невнасяне на изисквана документация повече от 12 месеца – 1.

Издадените 7 решения за прекратяване на процедури по ЕО не са обжалвани в законоустановения срок пред министъра на околната среда и водите или пред Административен съд-Пазарджик.

Контрол по изпълнение на условията в издадените решения по ОВОС и решения за преценяване на необходимостта от извършване на ОВОС/ЕО:

Целта на контрола, извършван от експертите по ОВОС и ЕО, като част от годишния план за контролната дейност на РИОСВ-Пазарджик, е спазването на изискванията на нормативната уредба по околна среда и предвидените мерки за намаляване или предотвратяване на евентуални отрицателни въздействия върху околната среда от строителството или експлоатацията на обектите. Изпълнението на условията във всяко от издадените решения по ОВОС следва да бъде контролирано периодично.

Съгласно утвърдения план на РИОСВ – Пазарджик за 2022 г., за направление ОВОС и ЕО са заложи общо 39 (тридесет и девет) проверки на издадени административни актове по реда на раздел II и раздел III на глава VI от ЗООС, както следва:

- 6 решения по ОВОС, от които 3 (три) решения по ОВОС, издадени от директора на РИОСВ-Пазарджик и 3 (три) решения по ОВОС, издадени от министъра на околната среда и водите;
- 23 (двадесет и три) решения за преценяване на необходимостта от ОВОС, от които 22 (двадесет и две) издадени от директора на РИОСВ-Пазарджик и 1 (едно) издадено от министъра на околната среда и водите;
- 10 (десет) решения за преценяване на необходимостта от извършване на ОВОС, във връзка проверка на правното им действие, на основание чл. 93, ал. 8 от ЗООС.

В изпълнение на утвърдения план за контролна дейност от експертите в направление ОВОС и ЕО от планираните 39 проверки са извършени 36 по документи и 3 на място. От извършените проверки се констатира следното:

- *Контрол по плана за изпълнение на мерките по чл. 96, ал. 1, т. 8 (предишна т. 7) от ЗООС и по изпълнението на условията от решението по ОВОС*

От извършения контрол по плана за изпълнение на мерките по чл. 96, ал. 1, т. 8 от ЗООС и по изпълнението на условията от 6 решения по ОВОС се установи следното:

- за 3 (трите) решения по ОВОС, издадени от директора на РИОСВ-Пазарджик:
 - решение по ОВОС № 3-3/2011 г. - възложителят е входирал информация за начина на изпълнение на плана за мерките по чл. 96, ал. 1, т. 6 от ЗООС (сегашна редакция – т. 8 от същата разпоредба) и поставените условия, но и има такива, които са съотносими за следващ етап от реализацията на ИП;
 - решение по ОВОС № 1-3/2019 г. – поставените условия са изпълнени и възложителят е входирал информация за начина на изпълнение на плана за мерките по чл. 96, ал. 1, т. 6 от ЗООС (сегашна редакция – т. 8 от същата разпоредба).
 - решение по ОВОС № 1-1/2021 г. - поставените условия са изпълнени и възложителят е входирал информация за начина на изпълнение на плана за мерките по чл. 96, ал. 1, т. 7 от ЗООС (сегашна редакция – т. 8 от същата разпоредба).
- за 3 (трите) решения по ОВОС, издадени от министъра на околната среда и водите:
 - решение по ОВОС № 6-6/2014 г. - възложителят е входирал информация за начина на изпълнение на плана за мерките по чл. 96, ал. 1, т. 6 от ЗООС (сегашна редакция – т. 8 от същата разпоредба) и поставените условия към с етап строителство, но и има такива, които са съотносими за следващите етапи от реализацията;
 - решение по ОВОС № 2-2/2017 г. - стартирала е реализацията на ИП (има издадено разрешение за строеж за част от ИП, одобрено с решението);
 - решение по ОВОС № 5-4/2018 г. - възложителят е входирал информация за начина на изпълнение на плана за мерките по чл. 96, ал. 1, т. 7 от ЗООС (сегашна редакция – т. 8 от същата разпоредба) и поставените условия.
- *Изпълнението на условията поставени в Решенията за преценяване на необходимостта от извършване на ОВОС*

От извършения контрол по изпълнението на условията поставени в 23 решения за преценяване на необходимостта от ОВОС се установи следното:

- от проверените 22 (двадесет и две) решения за преценяване на необходимостта от ОВОС, издадени от директора на РИОСВ-Пазарджик, се установи, че:
 - за 8 ИП не е стартирала реализация;
 - за 4 от решенията, поставените условия са за следващ етап от реализацията;
 - условията, поставени в 10 от решенията, са изпълнени.
- от провереното 1 (едно) решение за преценяване на необходимостта от ОВОС, издадено от министъра на околната среда и водите, се установи, че:
 - има издадено разрешение за строеж, но не са започнали строителни дейности. Поставените условия са за следващ етап от реализацията.

При извършването на плановите проверки не са възникнали обстоятелства, които да възпрепятстват осъществяването им.

Проверки относно правно действие на актове издадени по реда на Глава Шеста от ЗООС

В изпълнение на чл. 93, ал. 8 от ЗООС са извършени 10 проверки по документи относно давността на 10 Решения за преценяване на необходимостта от извършване на ОВОС, при които се установи, че:

- 6 са изгубили правно действие;
- 4 не са изгубили правно действие.

- *Наблюдение и контрол по изпълнението на мерки, посочени в становища по екологична оценка и на условия и мерки в решения за преценяване на необходимостта от извършване на ЕО в процеса на прилагането на плана или програмата*

За 2022 г. няма планирани за проверка издадени Становища по екологична оценка и решения за преценяване на необходимостта от извършване на екологична оценка.

- *Извънредни проверки*

През 2022 г. от експертите са извършени 23 (двадесет и три) извънредни проверки (8 на място и 15 по документи), от които:

- 5 проверки (4 на място и 1 по документи) на обект: Карьера за добив на подземни богатства – строителни материали, с местонахождение находище „Изток“ в землището на с. Мирянци, общ. Пазарджик, обл. Пазарджик, която е одобрена с Решение по ОВОС № № 1-1/2013 г. на директора на РИОСВ-Пазарджик, които са извършени във връзка с:
 - Постъпил в РИОСВ-Пазарджик сигнал, препратен от администрацията на Министерски съвет, с подател „Инициативен комитет“, с. Мирянци. С писмо, изх. № С-79-(10)/17.01.2022 г., на директора на РИОСВ-Пазарджик е изискано от „Кариери Пазарджик“ ООД да предоставят следната документация: Геоложките отчети за 2019 г., за 2020 г. и за 2021 г.; Съгласуваните от Министерство на енергетиката годишни работни проекти за 2019 г., 2020 г. и за 2021 г. От „Кариери Пазарджик“ ООД е внесена изисканата документация, за което е съставен констативен протокол (КП) № 1-АП/26.01.2022 г. След прегледа на представената документация не са констатирани отклонения от заложените в концесионния договор и годишните работни проекти за добив и първична преработка на подземни богатства параметри и разгледаните параметри за добивни работи в характеристиката на Решение № 1-1/2013 г. по ОВОС.
 - Постъпил сигнал в РИОСВ-Пазарджик от сдружение „Балканка“ и Инициативен комитет, с. Мирянци. От експерти на БД ИБР се извърши измерване на дълбочината на образувалото се водно тяло, като за извършените измервания е съставен протокол КП № МП 233/22.02.2022 г. От експертите на РИОСВ-Пазарджик е изготвен КП № 3-АП/22.02.2022 г.
 - По Заповед № РД-08-55/08.06.2022 г. на директора на РИОСВ-Пазарджик е извършена комплексна проверка на място за осъществяване на контрол по изпълнението на плана за мерките по чл. 96, ал. 1, т. 7 от ЗООС и условията от решението по ОВОС № 1-1/2013 г. Констатациите от проверката са отразени в съставения констативен протокол, въз основа на което с писмо, изх. № РД-17-590-(10)/17.06.2022 г., са дадени две предписания.
 - Проверка на две предписания, дадени с писмо, изх. № РД-17-590-(10)/17.06.2022 г., при която се установи, че дадените предписания са изпълнени от възложителя.
 - Заповед за налагане на превантивна принудителна административна мярка № РД-09-11/20.09.2022 г. на директора на РИОСВ-Пазарджик, с която е наредено да не се извършва добивна дейност на подземни богатства пясъци и чакъли в находище „Изток“ в землището на с. Мирянци, общ. Пазарджик, извън рамките на участъка, разрешен с Годишен работен проект за добив и първична преработка за 2022 г. на баластриера „Изток“, с. Мирянци, общ. Пазарджик, съгласуван с писмо изх. № Е-26-К-315/07.02.2022 г. на заместник министъра на енергетиката. От извършената

проверка на място се констатира, че издадената Заповед за налагане на превантивна принудителна административна мярка № РД-09-11/20.09.2022 г. на директора на РИОСВ-Пазарджик не е нарушена.

- 4 проверки на място по постъпили сигнали/жалби в РИОСВ-Пазарджик, при които се установи, следното:
 - Във връзка с постъпил сигнал, вх. № С-11/08.02.2022 г., срещу действията на кмета на община Белово, свързани с проект „Изграждане на нови съоръжения за линейната инфраструктура, пресичаща воден обект“, препратен по компетентност от МОСВ, на 15.02.2022 г. от експерти на РИОСВ-Пазарджик се извърши проверка на място и по документи в община Белово, за което е съставен КП № 2-АП/15.02.2022 г. Обходен и проверен е участък от река Яденица, находящ се в регулацията на гр. Белово - от СУ „Ал. Иванов Чапай“ до около 100 м. североизточно от съществуващ мост, част от път от РПМ I-8. Установи се, че в участък с дължина около 50-60 м. (с начална точка цитирания мост) се извършват строително-монтажни дейности. Върху съществуващи стоманобетонни подпорни стени, на двата бряга на р. Яденица са монтирани 70 броя стоманени греди с дължина около 8-9 м всяка. В Община Белово е разгледана наличната документация за строежа. По отношение изпълнението на ЗООС, част от проектната документацията е писмо с изх. КД-01-67/19.01.2015 г. на директора на РИОСВ-Пазарджик по реда чл. 2, ал. 2 от Наредбата за условията и реда за извършване на оценка за съвместимостта на планове, програми, проекти и инвестиционни предложения с предмета и целите на опазване на защитените зони (Наредбата за ОС), с възложител Община Белово за инвестиционно предложение (ИП) „Концепция за Централна градска част и предварителни проучвания - Идеен проект за публични пространства с покриване на р. Яденица в гр. Белово, общ. Белово, обл. Пазарджик - етап 1 и 2“. На сигналаподателя е отговорено с писмо, изх. №С-11-(2)/17.02.2022 г., че при проверката не е констатирано несъответствие между характеристиката на ИП, за което е издадено писмо изх. КД-01-67/19.01.2015 г. на директора на РИОСВ-Пазарджик и строително-монтажните дейности, които се извършват.
 - Във връзка с постъпил сигнал относно изграждане на екарисаж и неприятна миризма в имот, находящ се в бивш стопански двор на с. Юнаците, общ. Пазарджик, са извършени 2 извънредни проверки на обекта на място и са съставени два констативни протокола (КП № 4-ВП/27.04.2022 г. и № 5-ВН/29.04.2022 г.). При извършените проверки в рамките на имота, не са констатирани дейности, имащи отношение към заявено в РИОСВ-Пазарджик инвестиционно предложение: „Изграждане на преработвателно предприятие за топени мазнини от СЖП (странични животински продукти) кат. 3“ в поземлен имот с идентификатор 86074.52.63, м. „Сайовете“, по КККР на с. Юнаците, общ. Пазарджик, обл. Пазарджик, с възложител „Био Енерджи Ейджи“ ЕООД, включително не са установени миризми извън границите на площадката. С писмо, изх. № С-32-(6)/27.06.2022 г. е отговорено на сигналаподателя, че постъпилият по „зелен телефон“ сигнал, с вх. № С-32/26.04.2022 г. и сигнално писмо с вх. № С-32-(1)/27.04.2022 г. са неоснователни.
 - Във връзка с постъпила жалба с опасения на жители на кв. Малко Белово, гр. Белово за бъдещи въздействия от реализацията на ИП за „Изграждане на фотоволтаична централа в имот с идентификатор 03592.503.455 по КККР на гр. Белово“, е извършена проверка на място. Констатира се, че не е стартирала реализацията на ИП „Изграждане на фотоволтаична централа с инсталирана

мощност от 5 MW, в едно със система за съхранение на електрическа енергия“, с възложител „Хек Солар“ ЕООД, за което е издадено писмо по реда на чл. 2, ал. 2 от Наредба за условията и реда за извършване на оценка за съвместимостта на плановете, програми, проекти и инвестиционни предложения с предмета и целите на опазване на защитените зони (Наредбата за ОС). С писмо, изх. № Ж-14-(5)/02.12.2022 г., на жалбоподателя е отговорено, че изложените твърдения в жалба с вх. № Ж-14/26.10.2022 г. са неоснователни.

- 1 проверка по документи по сигнал за извършване на незаконна преработка на минни отпадъци на табана - рудник „Влайков връх“ и изтичане на дренажни води от табана в р. Елшишка, за която е съставен констативен протокол № 06-ЛФ/16.05.2022 г. Въз основа на нея и констатации в изготвен констативен протокол № 07-07/15.05.2022 г. от извършена проверка на място на находище „Влайков връх“, землище на с. Елшица, общ. Панагюрище, е констатирано административно нарушение на екологичното законодателство, за което е съставен 1 АУАН.
- 2 проверки по документи в изпълнение на чл. 99, ал. 12 от ЗООС относно давността на Решение по ОВОС № 6-6/2014 г., издадено от министъра на околната среда и водите и Решение по ОВОС № 1-1/2013 г., издадено от директора на РИОСВ-Пазарджик, при които се установи, че двете решения не са изгубили правно действие.
- 7 проверки по документи в изпълнение на чл. 93, ал. 8 от ЗООС относно давността на 7 Решения за преценяване на необходимостта от извършване на ОВОС, при които се установи, че от издадените 7 Решения за преценяване на необходимостта от извършване на ОВОС 6 са изгубили правно действие и 1 не е изгубило правно действие.
- 1 проверка по внесена обобщена справка в изпълнение на чл. 29, ал. 1 от Наредбата за ЕО във връзка с издадено Становище по ЕО № 1-3/2021 г. на ОУП на община Пещера. Обобщената справка е приета.
- 3 проверки във връзка с наблюдението и контрола при прилагането на общите устройствени плановете на три общини (Община Панагюрище, Община Стрелча и Община Брацигово) в област Пазарджик, съгласувани със Становище по ЕО № 1-1/2017 г., Становище по ЕО № 2-2/2017 г. и Становище по ЕО № 1-1/2018 г. издадени от директора на РИОСВ-Пазарджик. Одобрени са входиранияте три доклада за наблюдение и контрол при прилагане на Общия устройствен план (ОУП) на трите общини.

В резултат на извършения през 2022 г. контрол (39 плановете и 23 извънредни проверки) е установено, че като цяло, изискванията на нормативната уредба по околна среда и предвидените мерки за намаляване или предотвратяване на евентуални отрицателни въздействия върху околната среда от строителството или експлоатацията на обектите се спазват. От извършените 62 плановете и извънредни проверки са установени само 3 нарушения на екологичното законодателство, свързани с извършване на дейност без проведена процедура по реда на глава шеста от ЗООС, несъотвествие с основен параметър в характеристиката, неспазване на поставена мярка в решение по ОВОС, издадено от директора на РИОСВ-Пазарджик и неспазване на поставено условие в решение по ОВОС, издадено от министъра на околната среда и водите, за което са предприети съответните необходими мерки.

2. Комплексни разрешителни

За територията на област Пазарджик са издадени **21** комплексни разрешителни за **28** инсталации и съоръжения, в които се осъществяват дейности, попадащи в приложното поле на Приложение № 4 на ЗООС. През 2022 г. влязоха в сила **2** нови КР, на следните оператори:

- „Огняново К“АД, гр. София, площадка с. Огняново - за инсталация, попадаща в т. 3.1, „б“ на Приложения № 4 на ЗООС;
- „Грийнбърн“ЕООД, гр. Ловеч, площадка гр. Пещера - за инсталация, попадаща в т. 5.4 на Приложения № 4 на ЗООС;

От извършения планов контрол за изпълнение на условията в действащите КР може да се обобщи следното:

Операторите, включени в плана за контролна дейност, са проверени за спазване на условията в издадените КР и на изискванията на нормативната уредба в областта на околната среда. В рамките на проверките са дадени общо **3** предписания – **2** за привеждане в съответствие с условията на КР и **1** за изпълнение на задължения по прилагане на нормативната уредба в областта на околна среда. Не е установено наличие и експлоатация на инсталации, попадащи в обхвата на Приложение № 4 от ЗООС на територията, контролирана от РИОСВ-Пазарджик, без издадено КР.

Операторите осъществяват системно управление по околна среда, съобразено с изискванията на приложимите заключения за НДНТ. Определени са превантивни и оздравителни мерки за предотвратяване и отстраняване на възможни случаи на непосредствена заплаха за възникване на екологични щети и/или възникване на екологични щети от операторите по смисъла на ЗОПОЕЦ.

През 2022 г. броят на операторите, за които е установено, че не спазват условия в издадените КР се е увеличил, в сравнение с предходната 2021 година. За **5** от операторите са установени несъответствия:

- на **2** са дадени предписания за привеждане в съответствие с условията в КР и с общата нормативна уредба по околна среда. Предписанията са изпълнени в указания срок.

- на **4** оператора са съставени актове за установено административно нарушение.

Като причина за увеличения брой оператори, неспазващи условия на КР може да се посочи недостатъчната подготовка на новите оператори с издадени комплексни разрешителни. Намалял е броят на операторите, за които е установено, че са причинили фактическо замърсяване на компонент на околната среда. През 2021 г. е установено замърсяване на компонент „води“ за **три** оператора с издадено КР, а през 2022 г. за **два** оператора.

През 2022 г. са съставени **4** акта за установени административни нарушения от оператори с издадено КР:

- "Екобулхарт"ЕООД, с. Главиница, общ. Пазарджик. В рамките на годишната комплексна проверка е установено неизпълнение на условие от КР - на оператора е съставен АУАН.
- „Панагюрска медна компания“ООД, гр. София, площадка с. Цар Асен – съставен е АУАН за установено несъответствие с условията на КР при проверка по постъпил сигнал.
- „ЗХ Белово“АД, гр. Белово. Установено е неизпълнение на условие от КР от проведен емисионен контрол.
- „Ди Ес Смит България“АД, гр. Пазарджик. Установено е неизпълнение на условие от КР от проведен емисионен контрол.

През 2022г. няма издадена Заповед за прилагане на принудителна административна мярка.

В предстояща процедура по издаване на КР (приключили процедури по реда на гл. шеста от ЗООС, с потвърдени оценки за НДНТ), са общо 3 оператора:

- "ММ Галваникс"ООД, с. Драгор - т. 2.6;
- "СОЛАР ПАРК ТРАКИЯ"ООД, гр. София - т. 5.4;
- "ПФБ Пресо ФондаЛ-България"ЕООД, с. Варвара - т. 2.5, буква „б“.

3. Екологична отговорност и отстраняване на минали екологични щети

Във връзка с прилагане на *Закона за отговорността за предотвратяване и отстраняване на екологични щети* през 2022 г. няма установени случаи на възникване на непосредствена заплаха или щета върху околната среда. Поради това не са издадени заповеди за прилагане на превантивни/оздравителни мерки.

През 2022 г. са извършени 3 проверки на обекти, включени в плана за контролна дейност за спазване разпоредбите на *Закона за отговорността за предотвратяване и отстраняване на екологични щети (ЗОПОЕЩ)* и подзаконовите нормативни актове, в рамките на които са дадени общо 4 предписания:

- „Колорадо-АВС“ЕООД, с. Огняново, община Пазарджик - площадка гр. Пазарджик. На оператора са дадени 2 предписания - изпълнени са в срок.
- „Сембодиа България"ООД, гр. София, с. Калугерово, общ. Лесичово. На оператора са дадени 2 предписания - изпълнени са в срок.

Дадените предписания са във връзка с липса на изготвена собствена оценка, съгласно *Наредба №1 от 29.10.2008 г. за вида на превантивните и оздравителните мерки в предвидените случаи от Закона за отговорността за предотвратяване и отстраняване на екологични щети и за минималния размер на разходите за тяхното изпълнение* и предоставяне на информация за поддържане на публичен регистър на операторите по ЗОПОЕЩ. Всички дадени предписания са изпълнени в рамките на поставените срокове.

Тенденцията е към намаляване броя на операторите, за които е установено неспазване на задълженията, произтичащи от нормативната уредба по екологична отговорност.

Контрол по изпълнение на програмите за отстраняване на минали екологични щети - на територията, контролирана от РИОСВ-Пазарджик няма обекти с програми за отстраняване на минали екологични щети.

4. Доброволни ангажименти по отношение на опазването на околната среда – EMAS и екомаркировката на ЕС

В териториалния обхват на РИОСВ-Пазарджик за 2022 г. има едно дружество, регистрирано по схемата на Общността за управление по околна среда и одит (EMAS) - "БАЛКАНРЕМОНТ ИНЖЕНЕРИНГ"ООД, гр. София, площадка с. Елшица. Извършена е една планова проверка на дружеството, при която се констатира, че дружеството спазва приложимите правни изисквания, свързани с околна среда. С Решение № EMAS - 5/30.05.2022 г. на министъра на ОСВ, регистрацията на дружеството по Схемата на Общността за управление на околна среда и одит е спряна.

През 2022 г. е извършена проверка на един оператор, на който е присъдено право за ползване на екомаркировката на ЕС – „Завод за хартия Белово“АД. Не е установена неправомерна употреба на логото на екомаркировката на ЕС.

5. Информация за състоянието на околната среда за активно формиране на общественото поведение за грижа към околната среда

През 2022 година в РИОСВ-Пазарджик постъпиха 22 заявления за предоставяне на достъп до обществена информация, от които 7 заявления са подадени от граждани, 4 – от неправителствени организации и 11 – от друг тип заявители (основно фирми и общински администрации).

Всички 22 заявления са обслужени в 14 дневния срок, регламентиран в Закона за достъп до обществена информация.

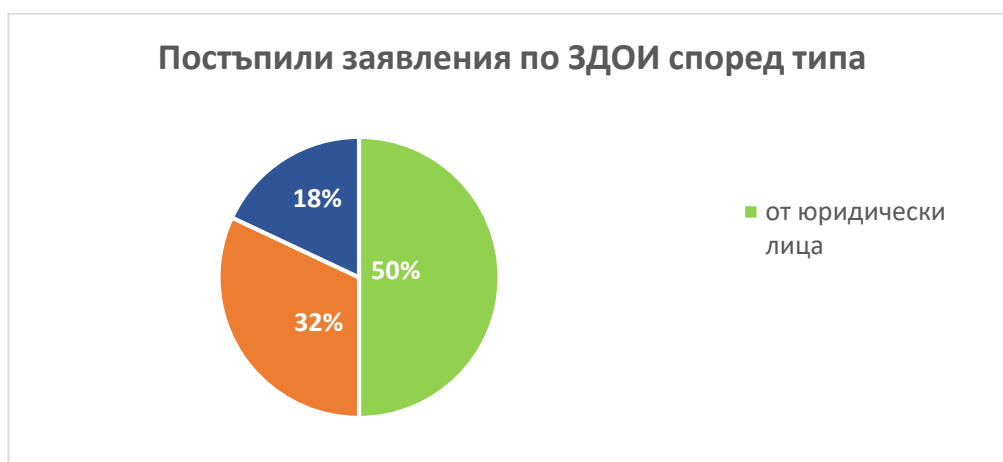
Срок за издаване на решенията за предоставяне/отказ

Срок	Брой решения
Веднага	2
В 14 дневен срок	20
В законноустановения срок след удължаването му	0
След срока	0
Общо	22.00

За 20 от всички 22 постъпили заявления по ЗДОИ са изготвени и изпратени Решения за предоставяне на достъп до информация и/или за предоставяне на обществена информация от общественения сектор за повторно ползване. По две от заявленията са изготвени уведомителни писма, че информацията вече е предоставена на заявителя и че не е сключвана такава сделка. Няма заявления оставени без разглеждане.

Всички 20 решения са за предоставяне на **пълнен достъп** до обществена информация и/или за предоставяне на обществена информация от общественения сектор за повторно ползване. При издаването им няма случай, в който срокът за предоставяне на информация да бъде удължен. Няма решения за отказ, респективно обжалвани такива.

Най-много заявления са постъпили от общински администрации и консултантски фирми, които работят върху процедури по реда на глава шеста от ЗООС, във връзка с инвестиционни предложения на възложители и от фирми, които са в процес на вземане на решения, за изготвяне или актуализиране на общински планове и програми, или във връзка с упражняване на права или законни интереси (8 бр.). Заявленията постъпиха в инспекцията на бланка по пощата (4 бр.), по електронен път (17 бр.) и на място – в институцията (1 бр.). През 2022 г. няма постъпили устни заявления.



Дванадесет от подадените заявления са свързани с процеси на вземане на решения, четири - с упражняване на законови права и интереси, две - с резултати от контролната дейност и три - с отчетност на институцията и едно – с .

Институциите и фирмите разчитат на **служебна** информация от РИОСВ–Пазарджик, налична или нарочно обработена от експертите при изготвянето на общински планове, програми и стратегии и при реализирането на инвестиционни намерения. Такъв тип информация са поискали този тип заявители през 2022 г.

<i>Теми по които е искана обществена информация</i>	<i>Брой</i>
Упражняване на права или законни интереси	4
Отчетност на институцията	3
Процес на вземане на решения	12
Изразходване на публични средства	0
Контролна дейност на администрацията	2
Предотвратяване или разкриване на корупция или нередности	0
Проекти на нормативни актове	0
Други теми	1
Общ брой	22

През 2022 година в РИОСВ-Пазарджик няма регистриран отказ на заявител от предоставения му достъп, няма жалби за решения и/или откази за предоставяне на достъп до обществена информация, както и установени административни нарушения и наказания на длъжностни лица по ЗДОИ.

През 2022 година РИОСВ-Пазарджик поддържа и актуализира обособена секция „Достъп до информация” на своята интернет-страница www.riewpz.org. В нея са публикувани основните нормативни документи, свързани с предоставянето на информация, Вътрешни правила на РИОСВ-Пазарджик за предоставяне на достъп до обществена информация, разяснение за необходимите атрибути и начина на подаване на заявлението, типов образец на заявление за изтегляне, размер на таксите и начина на определянето им, контакт с лицето, отговорно за прилагането на ЗДОИ. Регистърът на постъпилите по ЗДОИ заявления в институцията се актуализира и публикува ежемесечно на www.riewpz.org и на Портала за отворени данни - формат [csv](#).

За периода 01.01.2022 г. – 31.12.2022 г. на интернет-страницата на РИОСВ-Пазарджик са публикувани **26** прессъобщения, както и Годишен доклад за състоянието на околната среда в област Пазарджик за 2021 година. За периода, официалната интернет страница на инспекцията е посетена от **26 691** потребители, а сайтът за резерватите в област Пазарджик rezervati.riewpz.org, от **7 249** потребители. В съответствие с изискванията на екологичното законодателство и ЗДОИ за поддържане и развитие на публичната база данни с информация за околната среда и регистри, РИОСВ-Пазарджик ги актуализира съобразно спецификите им и различните критерии за актуалност. На сайта на инспекцията, в подниво „Достъп до информация" е наличен Годишен отчет по ЗДОИ за 2022 г. и Списък с категориите информация, подлежаща за публикуване в интернет за сферата на дейност на РИОСВ-Пазарджик, който улеснява достъпа на потребителите до **37** регистри и бази данни за околната среда чрез посочени връзки /линкове/ към интернет страницата на инспекцията. Институцията публикува ежемесечно на www.riewpz.org и на Портала за отворени данни - формат [csv](#) набори от данни за предприятия от РИОСВ-Пазарджик действия по получени сигнали, актуален регистър за движението на заявленията по ЗДОИ и регистър на издадените удостоверения по чл. 30 л от ЗЧАВ на инсталациите, извършващи дейности по

Приложение №1 от Наредба №7 от 2003 г. Повишено е използването на електронните средства за достъп до информация. Реализирана е пълна прозрачност на дейността на РИОСВ - 100% публикуване на всички актове по администрираните регулаторни режими и актулни електронни регистри.

През 2022 г. РИОСВ-Пазарджик реализира желани и ползотворни партньорства за отбелязване на природозащитните дати с училища, детски градини, НПО, граждани и институции.

Участие в организацията и провеждането на инициативи в кампанията „Световен ден на водата ” – експерти на РИОСВ-Пазарджик участваха в открити уроци, дискусия, пробонабиране и интерактивна игра по повод Световния ден на водата 22 март в ПГ по химични технологии в гр. Пазарджик и в СУ „Нешо Бончев”, гр. Панагюрище. Учениците участваха и в акция за събиране на негодни батерии от домакинствата. Със събраните през м. март 2022 г. и предадени за рециклиране 175 килограма, общото количество от такива акции на РИОСВ-Пазарджик през годините наближава 2 тона.



Участие в организацията и провеждането на инициативи в кампанията – "Международен ден на Земята – 22 април" - РИОСВ-Пазарджик проведе съвместни инициативи с училища в Пещера и Пазарджик за отбелязване на Деня на Земята – 22 април. Експерт на РИОСВ изнесе открит урок пред седмокласниците на СУ“Св. Климент Охридски“, гр. Пещера под наслов „Код зелено“, а пред учениците от 4,„б“ клас на НУ“Васил Друмев“ в гр. Пазарджик – презентация и филма „Ози Озон“, от които учениците разбраха защо трябва да пазим въздуха и почвата от замърсяване.



Участие в организацията и провеждането на работна среща и инициативи в кампанията - "Международен ден на биоразнообразието – 22 май"

На 18 май 2022 г. РИОСВ-Пазарджик проведе работна среща и осъществи ползотворен диалог със заинтересованите страни, институциите и бизнеса в област Пазарджик по отношение на политиките за опазване на биологичното разнообразие, отбелязвайки по този начин 30-годишнината на Европейския ден „Натура 2000“. Участниците обмениха идеи и добри практики при изпълнение на дейности и проекти, свързани с опазването на защитените зони, предложиха и обсъдиха различни финансови механизми за финансиране на дейности за опазване на видовете и местообитанията в региона и изразиха удовлетвореност от полезността на такива срещи за подобряване на управлението и избягване на бъдещи конфликти. Срещата беше оценена като добра практика и като нов подход за взаимодействие между заинтересованите страни при управлението и опазването на защитените зони в област Пазарджик. Желанието на всички участници е да има и следващи, на които да се чуят мнения и становища от земеделски производители, представители на горски стопанства и др.

На 22 май 2022 г. деца, учители и родители от ОУ"Климент Охридски", гр. Пазарджик, представители на "Ди Ес Смит България"АД и РИОСВ-Пазарджик отбелязаха заедно Международния ден на биологичното разнообразие, включвайки се в изработването и поставянето в училищния двор на хранилки за птици и информационни табла за видовете птици в градска среда, в засаждането на цветна алея и в урок на открито за защитените растения в област Пазарджик.



Участие в организацията и провеждането на инициативи в кампанията – "Световен ден на околната среда – 5 юни" – Експерт на РИОСВ-Пазарджик се включи в организирането и провеждането на инициативи, организирани съвместно със СУ"Св. Св. Кирил и Методий", гр. Велинград и с Центъра за подкрепа и личностно развитие в гр. Панагюрище - еко-ревию на модели, изработени от отпадъчни материали, презентация

на "зелени инициативи" и "зелени традиции", хепънинг, викторина, екороботилничка, конкурси за плакат и екопослание.



На събитие за отбелязване на природозащитната дата, организирано от „Асарел Медет“ АД на 6 юни 2022 г., експерт на РИОСВ-Пазарджик представи пред служители на компанията и пред ученици и учители от „Професионална гимназия по индустриални технологии, мениджмънт и туризъм“, гр. Панагюрище презентация за ползите от събиране и рециклиране на негодните батерии от домакинствата.

Във връзка с реализация на инициативата „Да изчистим България заедно“, тази година, РИОСВ-Пазарджик получи от bTV Media Group плакет „Доверен партньор“ в кампаниите на регионално ниво през последните десет години. В тазгодишното й издание, на 17 септември 2022 г. екипът на РИОСВ-Пазарджик почисти от отпадъци района около почивната база на МОСВ и акваторията на язовир „Батак“ в м. „Дъното“, общ. Батак.

Участие в организацията и провеждането на инициативи в кампанията – "Европейска седмица на мобилността 16 – 22 септември 2022"

РИОСВ проведе информационни срещи в две средни училища в гр. Пазарджик и стартира инициативата „Пазарджик диша“ по кампанията „Европейска седмица на мобилността 2022 г.“, резултатите от която ще бъдат отчетени в края на м. октомври и ще бъдат раздадени награди на младежите, направили дневно над 15 000 крачки.

РИОСВ-Пазарджик се включи в кампанията „Европейска седмица за намаляване на отпадъците“ - през м. ноември 2022 г. РИОСВ-Пазарджик проведе



акция за събиране на негодни батерии от домакинствата в гр. Панагюрище с включване в инициативата на деца и младежи от учебните заведения в града. Кампанията, подкрепена от РИОСВ-Пазарджик и Община Панагюрище събра 137 килограма батерии за рециклиране. За проявеното зелено мислене в действие най-активните участници бяха поощрени с награди от РИОСВ-Пазарджик – соларни зарядни, тениски, а трите училища, събрали най-голямо количество батерии получиха подарък - преса за компресиране на пластмасови бутилки и кош за тяхното събиране. През определен период от време, фирми ще минават и ще събират суровината.

РИОСВ-Пазарджик в партньорство с шест неправителствени организации изпълни регионален план с младежки инициативи, част от програмата на МОСВ – „Политики за младежта в сферата на околната среда“. На територията на общините: Пазарджик, Велинград, Ракитово, Батак, Белово и Панагюрище бяха реализирани множество инициативи – над 30, включващи дейности като: намаляване на отпадъците в река Чепинска (2), създаване на специализирана уеб страница на защитени територии в южната част на област Пазарджик (1), популяризиране и защита (почистване от отпадъци) на голям карстов район в община Ракитово (7), организиране на излети в природна среда по метода „учене чрез преживяване на открито“, посещения на защитени територии (13), провеждане на интерактивни занимания с ученици за изграждане на съзнание и промяна в навиците и отношението към опазване на околната среда (8 бр.)



Дейности за повишаване на общественото съзнание и култура

Вид проведена дейност	Брой/тема
Посетители в информационния център на РИОСВ	50
Посетители на Интернет-страниците на РИОСВ	26 691
Постъпили заявления за достъп до информация	22
Издадени решения за предоставяне на достъп по ЗДОИ	20
Издадени откази за предоставяне на достъп по ЗДОИ	0
Обжалвания на откази	0
Осъществени информационни кампании за повишаване на екологичното съзнание и култура на учениците	5
информационни материали	2
Проведени конкурси, състезания, викторини, акции	7
Проведени открити уроци	6
Проведени изложби	3
Брой училища и детски градини, обхванати в информационно-образователни инициативи	18
Брой обхванати деца и ученици в информационно-образователните инициативи и кампании за периода 01.01-31.12.2022 г.	3300

Участие в комисии

През 2022 г. експерти на РИОСВ-Пазарджик взеха участие в комисии, от които са ДПК, 17 - за приемане на обекти в рамките на кампанията „За чиста околна среда 2022“ на ПУДООС, по чл. 17 от ЗОЗЗ, а с участието си в други междуведомствени комисии, експерти от направление БРЗТ подпомогнаха взимането на решения от съответните органи, имащи значение за намаляване и отстраняване на въздействието върху биоразнообразието. Експертният потенциал на РИОСВ-Пазарджик беше ангажиран и в различни междуведомствени комисии и съвещания – областни и общински епизоотични комисии, в комисии по заповед на областния управител за почистване на речни корита,

за приемане на общински горскостопански план и горскостопански план на ДГС, в комисия по заповед на кметове за оглед и почистване на речните корита, в комисия за установяване и оценяване на щети, нанесени от кафява мечка и др. При участието на експерти на РИОСВ в ДПК през 2022 г. в област Пазарджик бяха въведени в експлоатация важни инфраструктурни, екологични обекти и строежи в общините: Пазарджик, Велинград, Септември, Пещера и Брацигово.

Други текущи задачи –

През 2022 г. РИОСВ - Пазарджик предостави **44** вида административни услуги, в областите: управление на отпадъците, контрол чистотата на атмосферния въздух, опазване на почвите и земните недра, превантивна дейност, биологично разнообразие и защитени територии, ЗДОИ и общоадминистративни услуги. Спазени са всички нормативно определени срокове при предоставянето им. Общият брой на входящите и изходящи административни преписки и кореспонденция през 2022 г. е **13 437**, от които входящите са **8 436**, а изходящите **5001**.

Институцията поддържа изключително подробна интернет-страница и ежедневно работи за подобряване на инструментите за информиране на обществеността. През 2022 година РИОСВ-Пазарджик е публикувала на сайта си **626** документа, **25** прессъобщения, и всички месечни отчети за дейността на инспекцията, с цел прозрачност и информираност на обществеността. Повишено е използването на електронните средства за достъп до информация, като е реализирана пълна прозрачност на дейността на РИОСВ - 100% публикуване на всички актове по администрираните регулаторни режими и актулни електронни регистри.

Гражданите и организациите използват активно и т. нар. „зелен телефон“. На 034 441 875 – в работно време и 0885 301 066 - в извън работно време, или чрез националния телефон 112 РИОСВ-Пазарджик приема сигнали за нарушения на екологичните норми и възникнали аварийни ситуации, застрашаващи околната среда. На ротационен принцип служителите дават дежурства в почивни и празнични дни, като се реагира адекватно при подадените сигнали в извънработно време. При сигнали за замърсяване на околната среда се организира екип от експерти, който извършва проверка на сигнала на място, съставя констативен протокол и определя необходимите превантивни мерки или предприема съответните административно-наказателни мерки, при необходимост. Всеки месец на сайта на институцията се публикува информация за всички подадени сигнали и предприети действия спрямо тях.

Всеки ден за РИОСВ-Пазарджик е „приемен“. Служителите на „едно гише“ са обучени да съдействат при предоставянето на административни услуги. Директорът на институцията също приема представители на други институции и организации, както и на заинтересованата общественост за обсъждане на възникнали проблеми. Инспекцията работи системно в посока намаляване административната тежест на потребителите на предлаганите от нея административни услуги. Комуникацията с институцията е максимално улеснена. Цялата кореспонденция може да се случва чрез официалната електронна поща - giewpz@giewpz.org, или чрез Системата за сигурно електронно връчване.

5. Административно-наказателна отговорност и принудителни административни мерки

През 2022 г. са съставени 29 АУАН, издадени са 35 наказателни постановления (НП) и е сключено едно споразумение, всички в общ размер на 135 800 лева. Най-значителната част от тях отново са свързани с нарушения по *Закон за управление на отпадъците* (ЗУО) и *Закон за водите* (ЗВ) от юридически лица при осъществяване на

дейността им. По ЗУО са съставени седем АУАН като четири от тях са на физически лица, три от които на кметове на общини. В тази връзка, продължават нарушенията, извършени от кметове на общини, изразяващи се в неупражнен контрол по дейностите с отпадъци, довело до образуване на нерегламентирани сметища или неизпълнение на дадените им задължителни предписания за почистване на замърсени терени. Най-често нарушителите на ЗУО са юридически лица, две от които са установени след подаден сигнал на „зеления“ телефон. Трябва да се отбележи, че през 2022 година няма констатирани нарушения, свързани с трансграничен превоз на отпадъци и прилагането на Регламент (ЕО) № 1013/2006г. на Европейския парламент и на Съвета от 14 юни 2006 г. относно превоза на отпадъци.

При извършване на емисионен контрол на отпадъчни води при заустване продължават да се констатира отклонения от поставените в съответното разрешително индивидуални емисионни ограничения или обектите, които заустват отпадъчните си води без да притежават необходимото разрешително за заустване, превишават максимално допустимите концентрации на някои показатели в отпадъчните си води, за което са съставени десет АУАН по *Закон за водите* (ЗВ). Установени са и пет нарушения, извършени от физически лица в защитени територии, по *Закон за защитените територии* (ЗЗТ). През годината са установени и три нарушения по *Закон за биологичното разнообразие* (ЗБР). Две от тях са за извършване на дейност без да е проведена процедура по оценка за съвместимост по ЗБР, а едно е за неуведомяване на най-ранен етап на РИОСВ-Пазарджик. Едно нарушение е констатирано по *Закон за защита от шума* (ЗЗШ) за установено превишение на граничните стойности на нивата на шум по границата на производствената площадка на предприятие за производство на пелети. Няма констатирани нарушения по *Закон за чистотата на атмосферния въздух* (ЗЧАВ), *Закон за лечебните растения* (ЗБЛ) и другите специални закони.

По *Закон за опазване на околната среда* (ЗООС) са установени три нарушения, две от тях във връзка с неизпълнение на условия от комплексно разрешително и едно за извършване на дейност без да е проведена приложимата процедура по глава шеста, раздел III от ЗООС.

Дейността на повечето обекти в региона е в съответствие със законовите разпоредби вследствие засилената дейност по превенция, осъществявана от експертите на инспекцията – даване на предписания и разясняване на ангажиментите и отговорностите на различните субекти във връзка с изискванията на екологичното законодателство. Следва да се отчете и предупредителния ефект от налаганите наказания. Прави впечатление, че дори и когато НП е отменено от съда, лицето, съответно юридическото лице, предприема необходимите мерки или отстранява нарушението и не допуска повторното му извършване.

Събраните суми от наложени с НП административни наказания през 2022 г. са общо в размер на 50 238.02 лв. (Справка 10.1). През изминалата 2022 г. е изпратена една преписка, съдържаща 7 бр. несъбрани НП, за образуване на изпълнително производство за принудително събиране на неизпълнени в срок задължения по НП за обща сума в размер на 27 900 лева.

Обжалвани са общо 11 наказателни постановления (някои от тях издадени в края на 2021 г., но подадените жалби са от 2022 г.). Към момента осем от тях са в съдебна процедура. Отменени са две НП, а едно е потвърдено, но размерът на наложената с него имуществена санкция е намален от съда.

За периода 01.01.2022 г. – 31.12.2022 г. по реда на чл. 69 от ЗООС е наложена една еднократна санкция за замърсяване на въздуха.

Преведените суми на общини от наложени санкции по чл. 69 от ЗООС са в размер на 862.45 лева.

През 2022 година са издадени три заповеди за налагане на принудителни административни мерки. И трите са издадени по реда на ЗООС. Две от ПАМ са наложени на „Асарел Медет“ АД за спиране дейността на три броя центробежни сепаратори до влизане в сила на решение по ОВОС за „Разширяване на промишлената площ на „Асарел-Медет“ АД, гр. Панагюрище“. Първата е отменена от съда, поради което е издадена втора заповед. Третата ПАМ е наложена на „Кариери Пазарджик“ ООД. Със същата е разпоредено да не се извършва добивна дейност на подземни богатства пясъци и чакъли в находище „Изток“ в землището на с. Мирянци, общ. Пазарджик в отклонение от параметрите в Решението по ОВОС № 1-1/2013г., с което е одобрено осъществяването на инвестиционно предложение на „Кариери Пазарджик“ ООД.

През 2022 година РИОСВ-Пазарджик прие в деловодството на инспекцията, по електронна поща и на „Зелен телефон“ 112 жалби и сигнали за нередности в околната среда и реагира своевременно. Най-многобройни са обаяданията на „Зелен телефон“, по причини - изхвърлени отпадъци на нерегламентирани места, замърсяване на водни тела от производствена или друга дейност и намерени защитени видове в безпомощно състояние. Граждани и институции сигнализираха РИОСВ-Пазарджик и за наднормен шум, запрашаване, неприятни миризми и нерегламентирани дейности с отпадъци.

54 от сигналите са определени за основателни, 37 за неоснователни и 21 са препратени по компетентност. Експертите извършиха 110 проверки по подадените жалби и сигнали. За отстраняване на констатирани нарушения или несъответствия с изискванията на екологичното законодателство са дадени 48 предписания. За установени административни нарушения са съставени 5 АУАН и издадени 5 наказателни постановления на обща стойност 23 000 лева.

Справка 5. Сигнали															
Вид	Брой	Основателни (брой)	Препратени по компетентност (брой)	Брой проверени обекти	Брой извършени проверки	Предприети мерки									
						Дадени предписания		Съставени актове (брой)	НП		Сключени споразумения		Наложени санкции по чл.69		ПАМ
						Брой	Неизпъл- нени		Брой	Лева	Брой	Лева	Брой	Лева	
1	2	3	4	5	6	7	8	9	10	11	12	13	14	15	16
Сигнали, заведени в деловодството на инспекцията (на хартиен носител)	17	10	3	18	22	16	0	0	0		0	0,00	0	0,00	0
Сигнали, получени по ел. поща	47	14	17	31	34	15	0	0	0		0	0,00	0	0,00	0
Сигнали, получени на "Зелен телефон"	48	30	1	45	54	17	0	5	5	23 000,00	0	0,00	0	0,00	0
Общо	112	54	21	94	110	48	0	5	5	23 000,00	0	0,00	0	0,00	0

V. ПРОЕКТИ/ОБЕКТИ С ЕКОЛОГИЧНО ПРЕДНАЗНАЧЕНИЕ

През 2022 година 12-те общински администрации в област Пазарджик разработиха, внесоха за одобрение и финасиране и изпълняват на различни етапи, по различни оперативни програми и фондове за финансиране, както и със собствени средства 108 проекта с екологично значение. Реализирането им води до подобряване състоянието на компонентите и факторите на околната среда в област Пазарджик, а оттам и на качеството на живот на населението в региона.

Общинските администрации участват все по-активно в разработване на проекти с екологична насоченост. Изготвени, одобрени и в процес на реализация са проекти по ОП „Околна среда”, ПУДООС, ОП „Региони в растеж”, фонд „Земеделие“ и др. Екологични проекти се финансират и от Републиканския бюджет, както и от бюджетите на общините. Отчитат се добри резултати и в дейностите за ограничаване на изменението на климата. България реализира своя принос чрез редица последователни действия – например санирането на обществени сгради, могофамилни жилищни сгради, училища, детски градини, болници и др., с което са намалени разходите за отопление и отделените вредни емисии. От това финансиране се възползват и общини от област Пазарджик. През 2022 г. проекти за повишаване енергийната ефективност на обществени и жилищни сгради бяха реализирани в общините: Панагюрище, Септември и Стрелча. (Справка 12)

През 2023 г. предстои рехабилитация и модернизирание на системи за външно изкуствено осветление в общините Септември и Пазарджик, с цел намаляване на изхвърляните в атмосферата емисии въглероден двуокис.

През 2022 г. приключиха проекти за закриване и рекултивация на съществуващи общински депа за твърди битови отпадъци в общините Батак, Белово и Лесичово. Община Велинград също закри старото си депо за битови отпадъци. Рекултивацията е извършена по проект, финансиран от ОП„Околна среда 2014 - 2020г.“ В резултат от изпълнението на проекта е рекултивирана площ от 5.7 ха и са почистени съседни терени, замърсени с отпадъци.

В ход е биологичната рекултивация на съществуващото депо за отпадъци на община Пазарджик в землището на с. Алеко Константиново. Такива проекти се изпълняват на различни етапи и в общините: Пещера, Ракитово, Септември и Стрелча. Дейностите включват техническа и биологична рекултивация на депата със залесяване и затревяване, с цел подобряване на екологичните характеристики на района и предотвратяване на отрицателни въздействия върху компонентите на околната среда и прилежащите земеделски земи.

Въведени в експлоатация са инсталациите за компостиране на територията на община Септември и община Белово, както и инсталацията за предварително третиране на смесени битови отпадъци и инсталацията за компостиране на зелени отпадъци от общините Велинград и Ракитово.

През 2022 г. Община Пещера изгради и оборудва три площадки за безвъзмездно предаване на отпадъци от домакинства, с цел предотвратяване на нерегламентирано изхвърляне на битови отпадъци - две в гр. Пещера и една в с. Радилово.

В процес на изпълнение е проект на Община Сърница за въвеждане на добри практики за превенция генерирането на битови отпадъци чрез обучения за компостиране и създаване на обществен екологичен център. Реализацията му цели формиране на общество с нулеви отпадъци, посредством повишаване на общественото самосъзнание за спазване на йерархията за управление и намаляване на количествата депонирани битови отпадъци.

За подобряване състоянието на водопроводните си мрежи, за укрепване корита на реки, мостове, свлачища и изграждане на подпорни стени, общините: Лесичово, Белово,

Брацигово, Панагюрище, Пещера, Батак, Стрелча и Септември през 2022 година са реализирали, кандидатстват за финансиране или са в процес на реализация на над 30 проекта, а други 6 проекта за реконструкции на вътрешни водопроводни мрежи в населени места от община Белово все още чакат финансиране.

С целеви трансфер от републиканския бюджет са извършени ремонтно-възстановителни работи на язовир „Калаващица“ в община Стрелча и обектът е въведен в експлоатация през отчетната година.

През 2020 г. Община Пазарджик даде ход на проекта „Разширение на ПСОВ за отстраняване на биогенни елементи - азот и фосфор на гр. Пазарджик”, който осигурява третично пречистване на биогенни елементи – азот и фосфор, биологично пречистване, нитрифициране и денитрифициране и физико-химично пречистване на отпадъчни води. И в края на 2022 г. фазата на изпълнението му е - извършване на строително-монтажни работи.

През 2023 г. предстои реализацията на още един важен инфраструктурен екологичен проект - „Пречиствателна станция за отпадъчни води гр. Стрелча” и „Външен колектор (довеждащ колектор) до ПСОВ” в град Стрелча с осигурено финансиране от ПУДООС към МОСВ. С изграждането му ще се подобрят благоустройствените, хигиенните и еколо-гичните условия на територията на град Стрелча, а през следващите 30 години ще бъде осигурено качествено пречистване на отпадъчните води. След приключване на проекта, населените места в област Пазарджик с изградени градски пречиствателни станции (ГПСОВ) ще станат 5 – Пазарджик, Панагюрище, Пещера, Септември и Стрелча. В три населени места в региона са изградени пречиствателни станции за отпадъчни води (ПСОВ) – в с. Капитан Димитриево, община Пещера, в с. Козарско, община Брацигово и в с. Карабунар, община Септември.

Седемнадесет проекта на общини, кметства, училища и детски градини от Пазарджишка област получиха финансиране в рамките на Националната кампания „Чиста околна среда 2022“ и обявения от МОСВ и Предприятието за управление на дейностите по опазване на околната среда (ПУДООС) конкурс на тема „Обичам природата и аз участвам“.

Средства в размер до 15 000 лева получиха 9 проектни предложения, на общините: Стрелча(2), Септември(2), Брацигово(2), Белово(1), Велинград(1) и Пазарджик(1).

Финансиране до 7500 лв. получиха проектите на пет училища - ОУ „Христо Ботев”, с. Сарая, общ. Пазарджик, ОУ „Христо Ботев”, с. Юнаците, общ. Пазарджик, ОУ „Христо Ботев”, с. Калугерово, общ. Лесичово, СУ “Св. Кирил и Методий”, с. Нова Махала, общ. Батак и Националната професионална гимназия по горско стопанство „Христо Ботев“ във Велинград.

Три са одобрените проектни предложения на детски градини. За тях финансиране от ПУДООС в размер до 7500 лева получиха детските градини „Деница” в гр. Пещера, „Мир” в гр. Сърница и „Кокиче” в с. Грашево, община Велинград.

След изпълнение на дейностите по утвърдените проекти са изградени спортни съоръжения, детски площадки и кътове за отдих в жилищни райони, извършено е озеленяване и облагородяване на терени. Националната професионална гимназия по горско стопанство във Велинград предложи с проектното си предложение модерно решение за мониторинг на качеството на въздуха, посредством интерактивни технологии. Останалите реализирани проекти от училища и детски градини в област Пазарджик са за създаване на еко-кътове, облагородяване на дворни пространства, изграждане на спортни съоръжения на открито, закупуване на оборудване.

VI. ЗАКЛЮЧЕНИЕ

Състояние на околната среда - екологични проблеми в региона

Основните антропогенни фактори, които оказват влияние върху качествата на околната среда са: промишленост, транспорт, бит, нерегламентирани сметища, нерегламентирано третиране на отпадъци(запалване), състояние на пътна и канализационна инфраструктура в населените места, шум, нерегламентирано бране на защитени лечебни растения. Тези фактори влияят върху състоянието на компонентите на околната среда - атмосферен въздух, води, почви и биоразнообразие.

И през 2023 г. състоянието на околната среда в региона ще се наблюдава и анализира чрез подсистемите на Националната система за екологичен мониторинг (НАСЕМ) на МОСВ за:

- мониторинг на атмосферния въздух;
- мониторинг на отпадъчни води;
- мониторинг на шумовото натоварване на околната среда.

Основни екологични проблеми в района са:

Замърсяване на атмосферния въздух

На територията, контролирана от РИОСВ-Пазарджик качеството на основните показатели, характеризиращи атмосферния въздух се осъществява чрез непрекъснато им измерване (24 часа в денонощието) от пункт с ръчно пробонабиране и последващ анализ в гр. Пазарджик, който е част от Националната система за контрол качеството на въздуха. Дейността на Националната система за мониторинг на качеството на атмосферния въздух се регламентира със заповед на министъра на околната среда и водите, в т.ч. брой, вид на пунктовете, контролирани атмосферни замърсители, методи и средства за измерване. Всички измервания и наблюдения се извършват от Регионална лаборатория - Пазарджик към Изпълнителна агенция по околна среда (ИАОС).

Наблюдението и контролът върху състоянието на атмосферния въздух на територията на област Пазарджик се осъществява от една автоматична измервателна станция в горски екосистеми – с. Юндола, община Велинград и един пункт с ръчно пробонабиране и последващ лабораторен анализ в гр. Пазарджик, пл. „Васил Левски“ № 5, РИОСВ – Пазарджик, шифър на пункта: BG0047A, които са част от Националната система за контрол качеството на въздуха.

Данните от автоматичната измервателна станция в горски екосистеми с. Юндола се получават в ИАОС.

Пунктът за ръчно пробонабиране в гр. Пазарджик е за показатели серен диоксид (SO_2), азотен диоксид (NO_2) и фини прахови частици ($ФПЧ_{10}$). В РИОСВ – Пазарджик от РЛ Пазарджик към ИАОС постъпват измерените концентрации на SO_2 и NO_2 . Данните за SO_2 и NO_2 се докладват 4 (четири) пъти на ден. Средночасовите стойности имат само индикативен характер и съответно времевият обхват на измерването не позволява да се извърши оценка на нивата на замърсителите в денонощие, както и в годишен аспект.

През 2022 г. за SO_2 и NO_2 не са регистрирани превишения на измерените концентрации от средночасовите норми за SO_2 – $350 \mu g/m^3$ и NO_2 - $200 \mu g/m^3$, съгласно Наредба № 12 от 15 юли 2010 г. за норми за серен диоксид, азотен диоксид, фини прахови частици, олово, бензен, въглероден оксид и озон в атмосферния въздух.

Протоколи от изпитване с резултати за фини прахови частици ($ФПЧ_{10}$) се получават от РЛ Пловдив към ИАОС. За замърсител $ФПЧ_{10}$ за 2022г. РИОСВ-Пазарджик разполага с данни за периода 01.01.2022 - 12.12.2022 г. Регистрираните данни за $ФПЧ_{10}$ са 283, от които са отчетени 10 превишения на средноденонощната норма, времеви обхват е 77,32%.

В периодите от 01.02-14.02.2022г., 13.09-28.09.2022г. и 21.10-22.11.2022г. не е извършвано пробонабиране заради ремонт и профилактика на апаратурата.

Община Пазарджик има изготвена и приета от Общински съвет – Пазарджик с Решение №205 от 12 септември 2022 г., взето с Протокол №10 актуализирана „Програма за управление качеството на атмосферния въздух на община Пазарджик за периода 2021 – 2027 г.“ и План за действие към същата.

Община Панагюрище - през 2022г. е връчено предписание за разработване на Програма за подобряване качеството на атмосферния въздух, както и на план за действие към нея със срок до 24.11.2023г. През м. август 2022г. е проведен програмен съвет за оценка и управление на КАВ в община Панагюрище.

Община Велинград във връзка „Общинска програма за намаляване нивата на замърсителите и достигане на утвърдените норми за вредни вещества на община Велинград за периода 2020-2025г.“ е дадено писмо за извършване на дисперсното моделиране на разпространението на замърсяването и приноса на отделните източници на емисии по показател ФПЧ₁₀, включително анализът на резултатите от моделирането за базова 2018г., през която е извършено измерване с мобилна автоматична станция (МАС) на РЛ Пловдив към ИАОС.

През 2022 г. не са отчетени нива на шумово натоварване над допустимите норми при извършените собствени измервания.

Води

И през 2022 г. основен проблем, свързан със замърсяването на водите е липсата на изградени селищни пречиствателни станции, особено за агломерации с над 10 000 еквивалент жители. Натоварването на водните тела с непречистени отпадъчни води влошава екологичното им състояние.

Продължава редуциране на замърсяването на повърхностните водни обекти (тела) от канализационните системи на населените места - резултат от въвеждането в експлоатация на градските пречиствателни станции /ГПСОВ/ на общините Пазарджик, Пещера, Панагюрище и Септември. За подобряване на инфраструктурата за събиране и пречистване на отпадъчните води за останалите общини в област Пазарджик, чрез изграждане на довеждащи колектори и пречиствателни станции на гр. Велинград, гр. Батак, гр. Ракитово и гр. Стрелча се предвижда същите да бъдат финансирани през новия програмен период от оперативна програма „Околна среда“. За всички общини без ГПСОВ е проведена процедура за издаване на разрешително за заустване на отпадъчни води в повърхностен воден обект на етап проект.

Друг съществен екологичен проблем за региона са закритите площадки за рудодобив – площадка „Елшица“ и пл. „Медет“. Дружеството, осъществяващо дейността по рекултивация на нарушените терени и управлението на водите за изброените площадки на територията на област Пазарджик е „Еко Антрацит“ ЕАД, гр. София с принципал - Министерство на икономиката.

През периода от 2017 - 2022 г., в изпълнение на заложените мерки в ПУРБ на БД ИБР, „Еко Антрацит“ ЕАД е предприело следните действия:

- За пл. „Елшица“ - през 2018 г. „Еко Антрацит“ ЕАД сключи рамков договор с „Монтажи“ ЕАД за проектиране и изпълнение на обект рудник „Елшица“ - управление и пречистване на води и мониторинг в срок до 48 месеца от датата на подписване на договора. През 2022 г. се изпълнява строителството на ПСОВ за дренажни води от пл. „Елшица“, както и на довеждащите колектори и открити канали за дъждовни и дренажни води. През второто полугодие на 2022 г. са преустановени строително-монтажните дейности.

- За пл. „Медет“ - изпълнява се проект „Рудник „Медет“ - Управление и пречистване на води и мониторинг. Първи етап – управление на води“. Предвижда

разделяне на чисти и замърсени води и отвеждане на замърсените в котлована на рудник „Медет“. През 2022 г., заради липса на средства, на пл. „Медет“ не са извършвани строително-монтажни дейности.

Управление на отпадъците и опазване на почвите

Във връзка с проведения контрол през 2022 г. са установени следните проблеми, касаещи управлението на отпадъците. Независимо, че почти всички населени места са обхванати в системи за организирано сметосъбиране и сметоизвозване на битови отпадъци, продължава да се констатира изхвърляне на битови отпадъци на неразрешени места (републиканска и общинска пътна мрежа, входно-изходни зони на населени места, речни легла и прилежащите им територии). РИОСВ-Пазарджик изготвя графици и определя отговорници за проверки на такива критични места, дават се предписания на кметове на общини, кметства, на ОПУ и ДГС. При констатирано неизпълнение се търси административно-наказателна отговорност от задължените лица. Контролът ще продължи и през 2023 г.

Проблем по отношение на отпадъците е третирането на строителните отпадъци. В общините липсват съоръжения за оползотворяване/обезвреждане на генерираните строителни отпадъци от бита и бизнеса. И през 2023 година РИОСВ ще продължи да упражнява контрол за изпълнение на заложените мерки в общинските програми за управление на отпадъците.

На територията, контролирана от РИОСВ-Пазарджик са изградени и пуснати в експлоатация две регионални депа – Панагюрище и Пазарджик, с което е преустановена експлоатацията на всички общински депа в региона. Управлението на битовите отпадъци става вече на регионален принцип.


Остава нерешен докрай проблемът със съхранението на залежали и негодни за употреба пестициди в Б-Б кубове и складове, общинска, държавна и частна собственост и свързаната с това потенциална възможност за замърсяване на прилежащи терени.


Друг екологичен проблем, по отношение опазване на почвите, е свързан с дейностите - добив и първична преработка на подземни богатства.


Биологично разнообразие и защитени територии


Проблемите се свеждат до: нарушения в защитени територии, екземпляри от защитени животински видове, оказали ли се в безпомощно състояние, осъществяване на дейности, които не са преминали процедура по оценка за съвместимост с предмета и целите на опазване на защитени зони.


КЛЮЧОВИ ПОСЛАНИЯ


 Постигнато е устойчиво управление на отпадъците в област Пазарджик чрез: депониране на отпадъците на регионалните депа в Панагюрище и в Пазарджик, рекултивиране на общинските депа с преустановена експлоатация и чрез повишаване ефективността на контролната дейност по прилагането на законовите изисквания, касаещи управлението на отпадъците.


 Осъщественият текущ контрол по общини показва, че във всички населени места на територията на област Пазарджик са въведени системи за организирано събиране и извозване на битовите отпадъци и населението е обхванато на 100%.


 Констатира се и негативна тенденция - към увеличаване на количествата генерирани отпадъци, при условие, че населението като цяло намалява.


 Въведените общински системи за разделно събиране на отпадъци нямат добра ефективност.


 На територията на област Пазарджик няма действащи депа за строителни отпадъци. Проблем за региона остава замърсяването с изхвърлени битови/строителни отпадъци на нерегламентирани места.


 Голяма част от фирмите от различните отрасли, извършващи дейност в териториалния обхват на РИОСВ-Пазарджик привелоха дейността си към изискванията на ЗУО. Резултатите по отношение на отчетността и достоверността на данните за образуваните и третираните отпадъци са добри.


 Намаляха чувствително нарушенията на изискванията за трансграничен превоз на отпадъци по Регламент (ЕО) № 1013/2006, заради ежедневен контрол и проверка на отчетността по отпадъци в НИСО.


 Постигнато е подобрене на състоянието на повърхностните води на територията, контролирана от РИОСВ-Пазарджик.


 Липса на строго регламентиран контрол върху изведени от експлоатация хвостохранилища.

 Всички Севезо обекти в област Пазарджик имат въведени системи за управление на мерките за безопасност (СУМБ), които осигуряват безопасната експлоатация на съоръженията и прилагане на адекватни мерки при инциденти или аварии.

 РИОСВ-Пазарджик продължи изпълнението по прилагане и налагане на законодателството по управление на химикалите и предотвратяване на риска от големи аварии при работа с опасни вещества. Операторите актуализираха политиките за предотвратяване на големи аварии и системите за управление на мерките за безопасност.

 Не е установено наличие и експлоатация на инсталации, попадащи в обхвата на Приложение № 4 от ЗООС на територията, контролирана от РИОСВ-Пазарджик, без издадено КР.

 Операторите осъществяват системно управление по околна среда, съобразено с изискванията на приложимите заключения за НДНТ.

 Резултатите от проведения през 2022 г. мониторинг водят до заключение, че почвите в област Пазарджик са незамърсени с тежки метали и металоиди и органични

замърсители. Тенденцията е - задържане нивата на наблюдаваните индикатори, които са много под границите на МДК.

😊 Прилагат се превантивни мерки при реализиране на инвестиционните предложения чрез провеждане на процедури по оценка на въздействие върху околната среда, както и процедури по екологична оценка на планове и програми.

😊 По сигнали за защитени животински видове в безпомощно състояние са спасени и предадени за лечение в спасителен център десетки защитени животни.

😊 В резултат на упражнен контрол и съвместни акции, чувствително са редуцирани нарушенията в резерват „Купена” и отрицателното въздействие върху защитените зони в област Пазарджик.

😊 Подобрена е координацията и съвместната работа с БД ИБР и РЛ към ИАОС при съвместни проверки и извършване на мониторингови дейности, както и с други административни структури (областна и общински администрации, ОД на МВР, РЗИ и др.) при съвместни проверки и акции

😊 Подобрено е административното обслужване на гражданите, общинските администрации, на малкия и среден бизнес.

VII. ПРИЛОЖЕНИЯ

Таблица 1
Информация за изпълнявани проекти с екологично значение

Наименование на проекта	Кратка характеристика	Източници на финансиране	Стойност на проекта	Етап на изпълнение
1	2	3	4	5
Община Брацигово "Възстановяване на мостово съоръжение на река "Луда", с. Козарско, общ. Брацигово"	Възстановяване на мостово съоръжение на река "Луда", чрез изграждане на плочест водосток в кв. 26 по ЗРП на с. Козарско, общ. Брацигово	ПМС № 188/21.07.2022 г. от МКВП към МС	338 498 лв.	Предстои реализация
Община Брацигово Ремонт и подобрене на облика на чешмата за общо водоналиване на минерална вода от находище „Брацигово“	Строително-ремонтни дейности на вече съществуваща градска чешма за минерална вода	Национален конкурс във връзка с 30-годишнината на "Девин"ЕАД	2000	Изпълнен
Община Брацигово - "Изграждане на подпорна стена в с. Козарско"	Изграждане на подпорна стена за укрепване на свлечен участък на ул. 7-ма в кв. 63 по плана на с. Козарско, общ. Брацигово	ПМС № 188/21.07.2022 г. от МКВП към МС	424040	Изпълнен
Община Брацигово „Обичам природата - и аз участвам“, с. Равногор	Създаване на два къта за отдих извън регулацията на селото	ПУДООС - "Чиста околна среда"	14 740, 64 лв.	Изпълнен
Община Брацигово „Обичам природата - и аз участвам“, с. Исперихово"	Изграждане на комбинирана площадка за деца до 12 и подрастващи в парка на с. Исперихово.	ПУДООС - "Чиста околна среда"	14916	Изпълнен
Община Батак "Ремонт и рехабилитация на вътрешна улична мрежа в община Батак - гр. Батак - ул. "Георги Жечев", ул. "Георги Джурков", ул. "Ив. Вазов", ул. "Стара река", ул. "Пионерска", ул. "Ровно", с. Фотиново-ул. "Втора", ул. "Шеста", ул. "Девета", ул. "Единадесета"	Подобряване условията на живот, качествата на околната среда и предотвратяване вредното въздействие на водите.	Европейски проект	1 108 000 лв.	Изпълнен

Община Батак "Укрепване коритото на р. "Стара река"	Целта е да се подобрят условията на живот и качествата на околната среда	Постановление на МС	544082	Изпълнен
Община Батак „Ремонт и рехабилитация на ул.„Стара планина” и ул. „Люлин” – с. Нова махала“	Подобряване условията на живот и предотвратяване вредното въздействие на водите	Собствени средства	271736	Изпълнен
Община Батак "Сметопочистване и сметоизвозване на ТБО на територията на Община Батак"	Целта е да се подобрят условията на живот и качествата на околната среда	Общински бюджет	750000	Изпълнен
Община Батак "Ремонт и рехабилитация на ул. "21-ва", с. Фотиново"	Подобряване условията на живот и предотвратяване вредното въздействие на водите	Собствени средства	1000108	Изпълнен
Община Батак "Рекултивация на общинско депо за неопасни отпадъци м. „Ралева къшла” в землището на гр. – поземлен имот № 02837.5.580, землище на гр. Батак"	Целта е да се предотврати вредното въздействие и се подобрят условията на живот и качествата на околната среда	Европейски средства	1700000	Изпълнен
Община Батак - "Изграждане на подпорна стена, по уличната регулационна линия на ПИ 02837.501.133 - ул.„Георги Джурков"	Целта е да се подобрят условията на живот, инфраструктурата и качествата на околната среда и да се предотврати вредното въздействие на водите	Постановление на МС	23460	Изпълнен
Община Батак - Инженеринг-проектиране, строителство, упражняване на авторски надзор за обект“Ремонт и рехабилитация на ул.„Стефан Керелов“ и отклонение към ул. „Стефан Божков-гр.Батак“	Подобряване условията и безопасността на живот и предотвратяване вредното въздействие на водите	Собствени средства	131040	В процес на изпълнение

<p>Община Батак - "Реконструкция и рехабилитация на улици в гр.Батак - ул. "Петър Вранчев", ул."Петър Найчев", ул."Техеран", с.Фотиново -ул."1-ва", ул."13-та" и в с. Нова махала - ул. "Тунджа", ул."Янтра"</p>	<p>Целта е да се подобрят условията на живот, инфраструктурата и качествата на околната среда и да се предотврати вредното въздействие на водите</p>	<p>Европейски средства</p>	<p>1 189 040 лв.</p>	<p>В процес на изпълнение</p>
<p>Община Сърница "Проектиране и изграждане на компостираща инсталация и на инсталация за предварително третиране на битови отпадъци за нуждите на общините от РСУО- Доспат"</p>	<p>Намаляване на общото количество депониран отпадък.</p>	<p>ОПОС-2014-2020 г.</p>	<p>7 291 890,44 лв. без ДДС</p>	<p>В процес на изпълнение</p>
<p>Община Сърница "Сърница - споделена визия за Natura 2000"</p>	<p>Популяризиране на мерки и дейности за възпитаване на поведение, спомагащо опазването на местообитанията на защитените видове и опазване на висшите растения, част от мрежа Natura 2000, на територията на област Пазарджик.</p>	<p>ОПОС-2014-2020 г.</p>	<p>71400</p>	<p>Изпълнен</p>
<p>Община Сърница - „Нулеви отпадъци - въвеждане на добри практики за превенция генерирането на битови отпадъци чрез обучения за компостиране и създаване на обществен екологичен център“</p>	<p>Целта е формиране на общество с нулеви отпадъци, посредством повишаване на общественото самосъзнание за спазване на йерархията за управление и намаляване на количествата депониран ТБО</p>	<p>ОПОС-2014-2020 г.</p>	<p>390 833 лв.</p>	<p>В процес на изпълнение</p>
<p>Община Лесичово - „Рехабилитация на уличното осветление на с.Калугерово, общ.Лесичово“</p>	<p>Подмяна на осветителните тела от уличното осветление.</p>	<p>ПРСР 2014-2020 г.</p>	<p>194 749 лв.</p>	<p>Изпълнен</p>
<p>Община Лесичово - „Обновяване на площи за широко обществено ползване на територията на община Лесичово“</p>	<p>Обновени паркове в селата Калугерово и Церово</p>	<p>ПРСР 2014-2020 г.</p>	<p>315 700 лв.</p>	<p>Изпълнен</p>

Община Лесичово - „Закриване и рекултивация на съществуващо общинско депо за твърди битови отпадъци, имот №000176 в землището на с.Лесичово, общ. Лесичово“	Приключила биологична рекултивация на общинско депо	ПУДООС	519 774 лв.	Изпълнен
Община Лесичово - "Аварийно-възстановителни работи на левия бряг на дига на р. Тополница, с. Калугерово"	Възстановителни работи по левия бряг на дига на река Тополница	Капиталови разходи на Община Лесичово за 2022 г.	70 043 лв.	Изпълнен
Община Лесичово - "Основен ремонт на ул. "22-ра" с. Памидово от о.т. 1-4"	Основен ремонт на пътно платно и тротоари	Капиталови разходи на Община Лесичово за 2022 г.	59 913 лв.	Изпълнен
Община Лесичово - Основен ремонт на ул. "5-та", с. Щърково, общ. Лесичово от о.т. 8-9	Основен ремонт на пътно платно и тротоари	Капиталови разходи на Община Лесичово за 2022 г.	50 628 лв.	Изпълнен
Община Лесичово - Основен ремонт на ул. "10-та" с. Боримечково, общ. Лесичово от о.т. 111-104-103-101	Основен ремонт на пътно платно и тротоари	Капиталови разходи на Община Лесичово за 2022 г.	59 882 лв.	Изпълнен
Община Лесичово - Основен ремонт на ул. "16-та", с. Церово, общ. Лесичово от о.т.3 до о.т.28	Основен ремонт на пътно платно и тротоари	Капиталови разходи на Община Лесичово за 2022 г.	29 958 лв.	Изпълнен
Община Лесичово - Основен ремонт на ул. "17А-та", с. Боримечково, общ. Лесичово от о.т. 53-70	Основен ремонт на пътно платно и тротоари	Капиталови разходи на Община Лесичово за 2022 г.	59 899 лв.	Изпълнен
Община Лесичово - "Основен ремонт на ул. "19-та" с. Динката, общ.Лесичово от о.т. 26 до о.т.96"	Основен ремонт на пътно платно и тротоари	Капиталови разходи на Община Лесичово за 2022 г.	29 928 лв.	Изпълнен
Община Лесичово - Основен ремонт на ул. "23-та" с. Динката, общ.Лесичово от о.т. 52 до о.т.53"	Основен ремонт на пътно платно и тротоари	Капиталови разходи на Община Лесичово за 2022 г.	59 983 лв.	Изпълнен
Община Лесичово - "Ремонт на ул. "31-ва" от о.т. 131 - 150 с.Церово, общ. Лесичово	Основен ремонт на пътно платно и тротоари	Капиталови разходи на Община Лесичово за 2022 г.	59 915 лв.	Изпълнен

Община Лесичово - Ремонт на ул."32-ра" от о.т. 109 - о.т. 131 с.Церово, общ.Лесичово	Основен ремонт на пътно платно и тротоари	Капиталови разходи на Община Лесичово за 2022 г.	59 941 лв.	Изпълнен
Община Лесичово - Основен ремонт на ул. "40-та" от о.т. 224-220", с. Калугерово, общ. Лесичово	Основен ремонт на пътно платно и тротоари	Капиталови разходи на Община Лесичово за 2022 г.	59 962 лв.	Изпълнен
Община Лесичово - Основен ремонт на ул. "Никола Чочков" от о.т. 151-152, с. Лесичово, общ. Лесичово	Основен ремонт на пътно платно и тротоари	Капиталови разходи на Община Лесичово за 2022 г.	49 135 лв.	Изпълнен
Община Лесичово Основен ремонт на ул. "Спас Кенацов" с. Лесичово, общ. Лесичово, от о.т. 187-206"	Основен ремонт на пътно платно и тротоари	Капиталови разходи на Община Лесичово за 2022 г.	29 931 лв.	Изпълнен
Община Стрелча - Рекултивация на депо „Черни ниви” / „Окопана” в землището на град Стрелча	Реализирани дейности по техническа рекултивация	ПУДООС и собствени средства от община Стрелча	320 151,10 лв.	Изпълнява се биологична рекултивация II и III година
Община Стрелча - „Оразмеряване на санитарно охранителна зона на водоизточник за питейна вода – Каптиран извор „Изворите” находящ се в землището на с. Свобода, община Стрелча”	Учредена санитарно охранителна зона	Собствени средства	4 200 лв.	Предстои ограждане на пояс I
Община Стрелча - Проект на Санитарно – охранителна зона за питейно – битово водоснабдяване на град Стрелча – река Медедере	Учредена санитарно охранителна зона	Собствени средства	7 002 лв.	Предстои ограждане на пояс I
Община Стрелча „Ремонтно – възстановителни работи на язовир Калаващица, община Стрелча“	Проектът е реализиран	Междуведомствена комисия за възстановяване и подпомагане	229 017,50 лв.	Обектът е въведен в експлоатация
Община Стрелча - „Благоустройство на улична мрежа в гр. Стрелча,община Стрелча“	Проектът е реализиран	ПРСР	1 406 764,21 лв.	Подадена заявка за окончателно плащане

Община Стрелча - „Реновиране и прилагане на мерки по ЕЕФ на НЧ „Просвещение-1871 г.” гр. Стрелча - Първи етап: „Реновиране и прилагане на мерки по ЕЕФ на основна сграда на читалището“.	Проектът е реализиран	ПРСР	375 990,83 лв.	Подадена заявка за окончателно плащане
Община Стрелча “Ремонт на Градска минерална баня във връзка с изграждане на многофункционален балнеоложки комплекс – II ЕТАП, Ремонт на покрив (средно от кота + 3.67 до кота било, в УПИ III – за градска баня, кв. 63, гр. Стрелча)	Проектът е реализиран	Постановление на МС №360/10.12.2020г.	550 000 лв.	Обектът е въведен в експлоатация
Община Стрелча Благоустройство на ул. Независимост от о.т.394 до о.т.321; ул. М.Нешев, ул.П.Генов, ул. Б.Ханджиев, ул.Д.Дебелянов, ул. Хр.Ботев	Проектът е реализиран	Постановление на МС №360/10.12.2020г.	838 200 лв.	Обектът е въведен в експлоатация
Община Стрелча - „Изграждане на канализационна мрежа на ул. „Стара планина“	Проектът е реализиран	ЦС 2021 ОТ ЦБ	230 000 лв.	Обектът е въведен в експлоатация
Община Стрелча - „Основен ремонт и реконструкция на водопроводна мрежа на ул. „Стара планина“	Проектът е реализиран	ЦС 2021 ОТ ЦБ	325 100 лв.	Обектът е въведен в експлоатация
Община Стрелча „Изграждане на детска площадка и кът за отдих в гр. Стрелча, квартал „Гергьовден“ на тема „Обичам природата и аз участвам“ по Национална кампания „ЧОС“	Проектът е реализиран	ПУДООС	15 000 лв.	Обектът е въведен в експлоатация
Община Стрелча - "Кът за отдих в кв. „Витоша“ по Национална кампания „ЧОС“	Проектът е реализиран	ПУДООС	15 000 лв.	Обектът е въведен в експлоатация
Община Стрелча - „Изграждане и оборудване на туристически информационен център - град Стрелча“	Избран е изпълнител	ДФ „Земеделие“	79 910.00 лв.	В процес на изпълнение

Община Стрелча - "Пречиствателна станция за отпадни води/ПОСВ/ и външен колектор/довеждащ колектор до ПОСВ и съпътстваща инфраструктура в гр. Стрелча, община Стрелча"	Проектът е одобрен	ПУДООС	4 936 020.31 лв.	Предстои реализация
Община Стрелча - „Реконструкция на вътрешна водопроводна мрежа в с. Дюлево, община Стрелча“	Проектът е в ход	ПУДООС	3 321 297.67 лв.	В процес на разглеждане
Община Стрелча „Реконструкция на вътрешна водопроводна мрежа в с. Смилец, община Стрелча“	Проектът е одобрен	ПУДООС	2 874 151.25 лв.	Предстои реализация
Община Стрелча „Реконструкция на вътрешна водопроводна мрежа в с. Блатница, община Стрелча“	Проектът е одобрен	ПУДООС	1 501 472.00 лв.	Предстои реализация
Община Стрелча - „Използване на геотермална енергия за отопление и охлаждане на общинско училище СУ" Св. Св. Кирил и Методий", гр. Стрелча"	В процес на изпълнение	Министерство на енергетиката	753 649.14 лв.	В процес на изпълнение
Община Стрелча „Почистване, укрепване, изграждане на подпорни стени с цел осигуряване проводимостта на Кольово дере от заустването му в р. Стрелчанска Луда Яна до ул. Стара планина“	В процес на съгласуване	Междуправителна комисия за възстановяване и подпомагане към МС	614 264.31 лв.	В процес на съгласуване
Община Стрелча - „Аварийно почистване на речното корито на р. Стрелчанска Луда Яна от натлак, храстовидна и дървесна растителност в регулационните граници на гр. Стрелча, община Стрелча“	В процес на съгласуване	Междуправителна комисия за възстановяване и подпомагане към МС	734 203.37 лв.	В процес на съгласуване

<p>Община Стрелча - „Подобряване на капацитета на администрациите за пилотно прилагане на мерки за успешна адаптация към климатичните промени на общините Пещера, Батак, Садово и Стрелча“, финансиран по Програма „Опазване на околната среда и климатичните промени“, ФМ на ЕИП 2014-2021. Община Стрелча е партньор по проекта.</p>	<p>Сключено споразумение за предоставяне на финасиране</p>	<p>МРРБ</p>	<p>максимална стойност 977 915,00 лв.</p>	<p>Предстои реализация</p>
<p>Община Стрелча - „Рехабилитация на пътни участъци от общинската пътна мрежа на община Стрелча за обект: Път PAZ2220 Път III - 8003 "с. Смилец - с. Свобода от км 0+800 до км 3+578.36“</p>	<p>Сключено споразумение за предоставяне на финасиране</p>	<p>МРРБ</p>	<p>1 233 600.00 лв.</p>	<p>Предстои реализация</p>
<p>Община Ракиново - "Реконструкция на вътрешна водопроводна мрежа на ул. "Баба Неделя Петкова" от о.т. 400 до 302“ в гр. Ракиново"</p>	<p>Реконструкция на водопровод</p>	<p>Общински бюджет</p>	<p>СМР - 83 555 лв. с ДДС</p>	<p>Изпълнен</p>
<p>Община Ракиново - "Основен ремонт на ул. "Вела Пеева" от о.т. 351 до о.т. 68, 1-ви етап“, гр. Ракиново"</p>	<p>Реконструкция на пътна настилка</p>	<p>Общински бюджет</p>	<p>СМР – 284 621 лв. с ДДС</p>	<p>Изпълнен</p>
<p>Община Ракиново - "Благоустрояване и отводняване на ул. "Марица", с. Дорково"</p>	<p>Пътна настилка, тротоари и канализация</p>	<p>Общински бюджет</p>	<p>СМР - 410859лв. с ДДС</p>	<p>Изпълнен</p>
<p>Община Ракиново - Реконструкция на вътрешна водопроводна мрежа на ул. "Васил Левски" от о.т. 71 до о.т. 225, гр. Костандово</p>	<p>Реконструкция на водопровод</p>	<p>Общински бюджет</p>	<p>СМР - 110 000 лв. с ДДС</p>	<p>Изпълнен</p>
<p>Община Ракиново - "Благоустрояване, тротоари и настилки на ул. "Мел" от о.т. 238 до о.т.196, гр. Костандово"</p>	<p>Пътна настилка, тротоари</p>	<p>Общински бюджет</p>	<p>СМР - 206 231 лв. с ДДС</p>	<p>Изпълнен</p>

<p>Община Велинград - „Изграждане на инсталация за предварително третиране на смесени битови отпадъци и инсталация за компостиране на зелени отпадъци от община Велинград и Ракитово“</p>	<p>Целта на проекта е намаляване на количеството депонирани битови отпадъци чрез осигуряване на допълнителен капацитет за предварително третиране на смесено събрани битови отпадъци и рециклиране чрез компостиране на зелени и/или биоразградими отпадъци.</p>	<p>ОП„Околна среда 2014- 2020 г.“</p>	<p>9 673 936 лв.</p>	<p>Изпълнен</p>
<p>Община Велинград - „Облагородяване на парк при площад "Възраждане"</p>	<p>Целта е осигуряване на устойчива и екологична градска среда и създаване на нови възможности за отдих и рекреация на населението чрез облагородяване на парк при площад "Възраждане". Реализирани са строително- монтажни работи за цялостното облагородяване на парка по отношение на архитектура, паркоустройство и озеленяване.</p>	<p>Европейски фонд за регионално развитие и Национално съфинансиране</p>	<p>444 125.00лв., от които 377 506.26лв. предоставени от Европейски фонд за регионално развитие и 66 618.74лв. от национално съфинансиране</p>	<p>Изпълнен</p>
<p>Община Велинград - „Закриване и рекултивация на общинско депо за битови отпадъци в землището на гр. Велинград, местност "Реповица", община Велинград“</p>	<p>Целта е закриване и рекултивация на депото, след което теренът ще може да се използва за други цели от Община Велинград.</p>	<p>ОП„Околна среда 2014- 2020 г.“</p>	<p>4 678 019,02 лв.</p>	<p>Изпълнена е техническата рекултивация, в процес на изпълнение е биологичната.</p>
<p>Община Панагюрище - „Укрепване на коритото на р. Луда Яна в регулационните граници на гр. Панагюрище IV – Етап с дължина 100,93 метра“</p>	<p>Поставените цели се постигат чрез следните инженерни съоръжения и мероприятия: подготвителни работи, рампа за достъп, земни работи, бетонова облицовка по дъното, бетонови подпорни стени, дънен праг и крилни стени.</p>	<p>Собствени средства</p>	<p>1 298 651,53 лв.</p>	<p>Изпълнен</p>

<p>Община Панагюрище „Укрепване на коритото на р. Луда Яна в регулационните граници на гр. Панагюрище IV – Етап с дължина 97,89 метра“</p>	<p>от км. 2+022.00 до км. 3+001.83 ; под етап 0+195.620 до км 0+293.51 с дължина 97,89 метра. Подготвителни работи: рампа за достъп с височина 3,90м, ширина 4м, дължина 50м, земни работи, бетонова облицовка по дъното, бетонови подпорни стени.</p>	<p>Собствени средства</p>	<p>1 272 397,51 лв.</p>	<p>Изпълнен</p>
<p>Община Панагюрище - "Реконструкция и рехабилитация на улици и изграждане на тротоари в с. Попинци – улица „Спас Карабойчев“, с. Баня – улица „Стоян Каролеев“ и с. Левски – улица „Георги Петков“.</p>	<p>С реализирането на проекта се цели подобряване на инфраструктурата и привлекателността на средата в малките населени места.</p>	<p>Програмата за развитие на селските райони за периода 2014 – 2020</p>	<p>1 342 528,00</p>	<p>В процес на изпълнение</p>
<p>Община Панагюрище „Ремонт и въвеждане на мерки за енергийна ефективност и възобновяеми енергийни източници и създаване на достъпна среда в сградата на Районно управление „Полиция“ – Панагюрище и Районна служба „Пожарна безопасност и защита на населението“</p>	<p>Извършаване на ремонт и обновяване на административната сграда на Районно управление „Полиция“ – Панагюрище и Районна служба „Пожарна безопасност и защита на населението“</p>	<p>ОП „Региони в растеж“ 2014-2020</p>	<p>700 372,40 лв.</p>	<p>Изпълнен</p>
<p>Община Панагюрище "Рехабилитация на площад" , с. Попинци"</p>	<p>Цели подобряване на инфраструктурата и привлекателността на средата в малките населени места.</p>	<p>Програмата за развитие на селските райони за периода 2014 – 2020 г.</p>	<p>143 357,50 лв.</p>	<p>В процес на изпълнение</p>
<p>Община Панагюрище „Ремонт на Народно читалище „Св.св. Кирил и Методий - 1912“ село Оборище“</p>	<p>Извършаване на ремонт и обновяване на сградата на читалището.</p>	<p>Програмата за развитие на селските райони за периода 2014 – 2020 г.</p>	<p>319 723,00</p>	<p>Изпълнен</p>
<p>Община Белово - „Реконструкция и подмяна на вътрешна водопроводна мрежа – гр. Белово“</p>	<p>Реконструкция и подмяна на вътрешна водопроводна мрежа, с цел намаляване загубите на вода, опазване на природните ресурси, подобряване качествата на питейната вода.</p>	<p>Подадено искане за финансиране в МРРБ</p>	<p>7 149 000 лв.</p>	<p>Има осигурени ½ средства от МРРБ и се изпълнява ремонта на главни клонове на ВВМ град Белово</p>

<p>Община Белово - „Доизграждане и реконструкция на вътрешна водопроводна мрежа – квартал Малко Белово”</p>	<p>Изпълнен проект за „Зониране и реконструкция на вътрешна водопроводна мрежа на кв. Малко Белово” и рехабилитация на довеждащите мрежи и каптажи.</p>	<p>ПУДООС</p>	<p>680 000 лв.</p>	<p>Изпълнен</p>
<p>Община Белово „Реконструкция и подмяна на вътрешна водопроводна мрежа – с. Мененково”</p>	<p>Реконструкция и подмяна на вътрешна водопроводна мрежа, с цел намаляване загубите на вода, опазване на природните ресурси, подобряване качествата на питейната вода.</p>	<p>Подадено искане за финансиране в МРРБ</p>	<p>4 800 000 лв.</p>	<p>Няма осигурени средства. Проекта е в резервния списък на чакащи за финансиране, водопроводната мрежа е в аварийно състояние</p>
<p>Община Белово „Реконструкция на вътрешна водопроводна мрежа – с. Голямо Белово”</p>	<p>Реконструкция и подмяна на вътрешна водопроводна мрежа, с цел намаляване загубите на вода, опазване на природните ресурси, подобряване качествата на питейната вода.</p>	<p>МРРБ</p>	<p>4 200 000 лв.</p>	<p>Няма осигурени средства.</p>
<p>Община Белово - „Реконструкция на вътрешна водопроводна мрежа – село Дъбравите”</p>	<p>Реконструкция и подмяна на вътрешна водопроводна мрежа, с цел намаляване загубите на вода, опазване на природните ресурси, подобряване качествата на питейната вода.</p>	<p>МРРБ</p>	<p>4 600 000 лв.</p>	<p>Няма осигурени средства.</p>
<p>Община Белово - „Реконструкция на вътрешна водопроводна мрежа – село Габровица”</p>	<p>Реконструкция и подмяна на вътрешна водопроводна мрежа, с цел намаляване загубите на вода, опазване на природните ресурси, подобряване качествата на питейната вода.</p>	<p>МРРБ</p>	<p>6 200 000 лв.</p>	<p>Няма осигурени средства.</p>
<p>Община Белово - „Реконструкция на вътрешна водопроводна мрежа – село Момина клисура”</p>	<p>Реконструкция и подмяна на вътрешна водопроводна мрежа, с цел намаляване загубите на вода, опазване на природните ресурси, подобряване качествата на питейната вода.</p>	<p>МРРБ</p>	<p>2 500 000 лв.</p>	<p>Няма осигурени средства.</p>

<p>Община Белово - „Реконструкция на вътрешна водопроводна мрежа – село Аканджиево”</p>	<p>Реконструкция и подмяна на вътрешна водопроводна мрежа, с цел намаляване загубите на вода, опазване на природните ресурси, подобряване качествата на питейната вода.</p>	<p>МРРБ</p>	<p>2 500 000 лв.</p>	<p>Няма осигурени средства.</p>
<p>Община Белово - „Закриване и рекултивация на депо за твърди битови отпадъци (ТБО) на територията на община Белово в УПИ I с площ 24 908 кв.м. местността „Вучата могила”, землището на с. Дъбравите ЕКАТТЕ 24414, общ. Белово, обл. Пазарджик”</p>	<p>Рекултивация на общинско депо за ТБО</p>	<p>ОПОС</p>	<p>1 700 000 лв.</p>	<p>Изпълнен</p>
<p>Община Белово - „Компостираща площадка за зелени отпадъци с. Дъбравите”</p>	<p>Изградени съоръжения и инсталации , доставена техника</p>	<p>ОПОС</p>	<p>1 532 140 лв.</p>	<p>Изпълнен 2018- 2021</p>
<p>Община Белово - ДГ „Щурче” гр. Белово, община Белово</p>	<p>Ремонт и обновяване на детска градина, кухня и мебели</p>	<p>ДФЗ</p>	<p>1 084 000 лв.</p>	<p>Изпълнен</p>
<p>Община Белово "Възстановяване и укрепване на участък от общински път с. Сестримо – ВЕЦ „Сестримо”</p>	<p>Възстановяване на общински път в свлачищен терен</p>	<p>МКВП</p>	<p>636 945 лв.</p>	<p>Изпълнен 2017- 2020 г.</p>
<p>Община Белово "Корекция, укрепване и доизграждане на подпорни стени по коритото на р. Яденица, общ. Белово, в участъците на гр. Белово и с. Голямо Белово с цел превантивно елиминирание на негативното влияние от наводненията”</p>	<p>Почистване от растителността и укрепване на коритото на реката</p>	<p>МКВП</p>	<p>4 200 000 лв.</p>	<p>Изпълнява се</p>
<p>Община Белово - „Аварийно укрепване на ляв устой на мост „Дунева махала”, в с. Момина клисура, община Белово“</p>	<p>Укрепено съоръжение и конструкция на ляв устой</p>	<p>МКВП</p>	<p>246 000 лв.</p>	<p>Изпълнен</p>

Община Белово - „Укрепване на свлачища в кв. 17 и кв. 18, по плана на с. Габровица, община Белово“	Укрепване на свлачищни терени, в населеното място	МРРБ	799 980 лв.	Изпълнен
Община Белово - „Водопровод по бул. „Освобождение“ в гр. Белово“	Подмяна на амортизиран второстепенен клон – 1, 7 км.	МББР	680 000 лв.	Изпълнен
Община Белово - „Частична подмяна на водопровод град Белово по четири улици в гр. Белово“	Ремонт, реконструкция и подмяна на остаряла водопроводна мрежа	ПУДООС	420 000 лв.	Изпълнен
Община Пещера - „Укрепване и отводняване на склонов откос и пътно платно, прилежащ на ул. „Пирин“ от о.т. 762А, о.т. 767 до о.т. 1214 в кв. 237 по ЗРП на гр.Пещера”	Укрепване и отводняване на склонов откос и пътно платно	Постановление на МС	768 749 лв.	Изпълнен
Община Пещера - "Реконструкция на част от Републикански път, ремонт на местен път, изграждане на прилежащата им инфраструктура“, както и „Ремонт на част от ул. „Петър Раков“	Ремонт на местен път, изграждане на прилежащата им инфраструктура	Постановление на МС	2 500 000 лв.	Изпълнен
Община Пещера - „Ремонт на местен път с идентификатор 56277.3.1429“	Изграждане на прилежащата им инфраструктура	Републикански бюджет	1 815 884 лв.	Изпълнен
Община Пещера - "Изпълнени ремонтни дейности на ул. „Ал. Стамболийски“ (с.Радилово), ул. „Тракия“и ул. „Годор Христосков“ (с. Кап. Димитриево) и ул. „Чаталджа“ (гр.Пещера)	Оформяне на конструкцията на пътя,полагане на бордюри и асфалтиране на пътя.	Капиталови разходи Община Пещера	115 787	Изпълнен
Община Пещера - "Основен ремонт на покривна конструкция на общинска сграда в с. Радилово, общ. Пещера"	Основен ремонт на покривна конструкция	Капиталови разходи Община Пещера	60 256 лв.	Изпълнен
Община Пещера - "Ремонт на паркинг в гр. Пещера"	Ремонт на паркинг в ПИ с идентификатор 56277.502.1202 по КККР на гр. Пещера	Капиталови разходи Община Пещера	33 698.87 лв.	Изпълнен

Община Пещера - "Изграждане на четири изкуствени неравности по улицы в гр. Пещера"	Изградени са 4 бр. изкуствени неравности по ул. „Стефан Караджа“, ул.„Хан Пресиян“ и ул.„Петър Раков“ в гр. Пещера	Капиталови разходи Община Пещера	6 149 лв.	Изпълнен
Община Пещера - "Изграждане и оборудване на три площадки за безвъзмездно предаване на отпадъци от домакинствата"	Община Пещера изгради и оборудва три площадки за безвъзмездно предаване на отпадъци от домакинства, с цел предотвратяване на нерегламентирано изхвърляне на битови отпадъци, разположени на ул. „Михаил Такев“ (зад бензиностанция „Лукойл“), в кв. Изгрев, (в близост до жилищния блок на ул. „С. Налбант“№60) и в с. Радилово – на изхода за с. Капитан Димитриево.	Капиталови разходи Община Пещера	113 738.54 лв.	Изпълнен
Община Пещера - „Изграждане на канализация по ул. “Г. Кьосеванов“, реконструкция на водопровод по ул“Ив. Вазов" и по ул. “Изгрев“, изграждане на канализация по ул. “Изгрев“ в гр. Пещера"	„Изградена е канализация по ул“Г. Кьосеванов“, реконструиран е водопровод по ул. “Иван Вазов" - от о.т 313 до о.т.338 и по ул “Изгрев“ от о.т.312, изградена е канализация по ул. “Изгрев“ от о.т.148 до о.т.319 в гр. Пещера	ДФЗ	1 215 907 лв.	Изпълнен
Община Пещера - „Благоустройство на УПИ XXIV -3500, Стария часовник в кв.205, ПИ с идентификатор 56277.503.594 по КККР на гр. Пещера”	Извършването на активни дейности по опазване на архитектурно- строителния паметник на културата	Министерство на културата	167 922.42 лв.	Изпълнен
Община Пещера - „Реконструкцията на ВиК мрежи и съоръжения на територията на община Пещера“	Реконструкцията на ВиК мрежи и съоръжения.	ПУДООС	2 411 130.94 лв.	Изпълнен
Община Пещера - „Реконструкция на общински път PAZ1181, участък от км 24+100 до км 42+200“	Реконструкция на общински път	ПУДООС	3 719 447 лв.	Изпълнен

<p>Община Пещера - "Ремонтни дейности на тренировъчния футболен терен на градския стадион"</p>	<p>Текущ ремонт на футболния терен, включващ изграждане на безопасна зона, полагане на изкуствена тревна спортна настилка с пълнеж от силициев пясък и каучукови гранули.</p>	<p>БФС и Капиталови разходи Община Пещера</p>	<p>Инвестиция БФС</p>	<p>Изпълнен</p>
<p>Община Септември - „Ремонт, оборудване и обзавеждане на административна сграда, находяща се в УПИ III – за административни нужди в квартал 91, в която се предоставят обществени услуги, с цел подобряване на нейната енергийна ефективност в гр. Септември, община Септември"</p>	<p>Внедряване на мерки за подобряване на енергийната ефективност на сградата на общинската администрация. Извършени са строително - монтажни дейности, свързани с намаляване на енергозагубите и повишаване на енергийната ефективност, както и за изграждане на топлинен център с използване на наличните възможности на ВЕИ</p>	<p>ДФ„Земеделие“</p>	<p>836 390,47 лв.</p>	<p>Изпълнен</p>
<p>Община Септември „Реконструкция на вътрешна водопроводна мрежа с обща дължина 11,440 км. по улици в 9 населени места на община Септември“</p>	<p>Извършена е подмяна на уличната водопроводна мрежа в проблемните участъци за преустановяване на аварията и с възможност за последваща реконструкция на надземната инфраструктура. Монтирани се нови СК, подменени са сградни водопроводни отклонения. Водомерите в шахтите, са с опция дистанционно отчитане, с оглед навременно и безпроблемно снемане на показанията.</p>	<p>ПУДООС и собствени средства</p>	<p>2 343 041,98 лв.</p>	<p>Изпълнен</p>

<p>Община Септември - „Основен ремонт на ограждащите конструкции, елементи и покрив на сградата на Народно читалище "СЕЛСКА ПРОБУДА - 1927", находяща се в УПИ I - културен дом, кв.38 по плана на с. Варвара, община Септември“</p>	<p>Изпълнени са строително - монтажни дейности за намаляване на енергозагубите и повишаване на енергийната ефективност на сградата.</p>	<p>Собствени средства</p>	<p>555 699,01 лв.</p>	<p>В процес на изпълнение</p>
<p>Община Септември - „Основен ремонт на ограждащите конструкции, елементи и покрив на сградата на НЧ "Христо Смирненски - 1904" - находяща се в УПИ VI - читалище, кв.60 по плана на гр. Ветрен, общ. Септември“</p>	<p>Изпълнени са строително - монтажни дейности за намаляване на енергозагубите и повишаване на енергийната ефективност на сградата.</p>	<p>Собствени средства</p>	<p>634 928,07 лв.</p>	<p>В процес на изпълнение</p>
<p>Община Пазарджик - „Разширение на ПСОВ за отстраняване на биогенни елементи – азот и фосфор на гр. Пазарджик“</p>	<p>Изграждане на третично пречистване на биогенни елементи – азот и фосфор, биологично пречистване, нитрифициране и денитрифициране и физико-химично пречистване.</p>	<p>ПУДООС и Собствени средства</p>	<p>6 989 704,43 лв. без ДДС</p>	<p>Изпълнение на СМР</p>
<p>Община Пазарджик - "Ремонт на улици и пътища на територията на община Пазарджик"</p>	<p>Основни и текущи ремонти на улици и пътища, ремонт на тротоарни настилки</p>	<p>Републикански бюджет, собствени средства, банков заем</p>	<p>7 221 799,37 лв.</p>	<p>Изпълнение на СМР</p>

Таблица 2**Информация относно изпълнение на чл. 79 от Закона за опазване на околната среда (разработена програма за опазване на околната среда)**

Община	Разработена (година)	Период на действие (от-до)	Статус на изпълнение на мерките по плановете и програмите	Не е разработена
1	2	3	4	5
Община Брацигово - Програма за опазване на околната среда на територията на община Брацигово	2021 г.	2021- 2027 г.	2 бр.	Приета с Решение № 436/14.04.2022г. на ОбС - Брацигово - има издадено Решение № ПК -03-ЕО/2022г. за преценка необх. от ЕО на директора на РИОСВ-Пазарджик
Община Брацигово - Наредба за управление на отпадъците на територията на община Брацигово	2014 г.	2022 г.	2 бр.	
Община Батак - Програма за управление на отпадъците	2022 г.	2021-2028 г.	33 бр.	
Община Сърница - Наредба за управлението на отпадъците на община Сърница	2015 г.			Действаща

Община Сърница - Програма за управление на отпадъците на община Сърница	2021 г.	2021-2027 г.		Изпълнява се
Община Сърница - Програма за опазване на околната среда на община Сърница	2021 г.	2021-2027 г.		Изпълнява се
Община Лесичово - Програма за опазване на околната среда на Община Лесичово	2022 г.	2021-2027 г.		Предстои приемане на програмата от Общински съвет Лесичово
Община Лесичово - Регионална програма за управление на отпадъците на територията на регион Пазарджик (с модул за всяка от общините от регионалната система)	2022 г.	2021-2028 г.		Предстои приемане на програмата от Общински съвет Лесичово
Община Стрелча - План за интегрирано развитие на Община Стрелча (ПИРО)	2021 г.	2021-2027 г.	4 бр.	Изпълнява се
Община Ракиово Общинска програма за опазване на околната среда	2009 г.	2009-2013	3 бр.	Изпълнява се
Община Велинград - Програма за опазване на околната среда	2021 г.	2021-2028 г.		Изпълнява се

Община Велинград - Програма за управление на отпадъците	2021 г.	2021-2028 г.		Изпълнява се
Община Панагюрище - Актуализация на програмата за управление на качеството на атмосферния въздух	2015 г.	2015 – 2019 г.	9 – изпълняват се мерките от плана за действие към програмата	В процес на разработване на общинска програма
Община Панагюрище - Регионална програма за управление на отпадъците на РСУО „Панагюрище“ за общините Панагюрище и Стрелча	2016 г.	2016 – 2020 г.	12 – изпълняват се мерките от плана към програмата	В процес на разработване на общинска програма
Община Панагюрище - Наредба за управление на отпадъците на територията на община Панагюрище	2016 г.	от 2017 г.		Предстои актуализация на Наредбата
Община Панагюрище - Общинска програма за опазване на околната среда				В процес на разработване
Община Белово - Общинска програма за управление на отпадъците	2012 г.	2012-2016 г.	10 бр.	Възложена е за разработване нова общинска програма за управление на отпадъците през 2022 г. от екип на НСОРБ
Община Пещера - Програма за опазване на околната среда на Община Пещера – 2022 г.	2022 г.	2021-2027 г.		Предстои приемането ѝ от ОбС-Пещера

Община Пещера - Регионална програма за управление на отпадъците на територията на регион Пазарджик (с модул за всяка от общините от регионалната система) – 2022 г.	2022 г.	2021-2028 г.		Приета с Решение №495/26.01.2023 г.
Община Септември - Регионална Програма за управление на отпадъците на територията на регион Пазарджик	2022 г.	2021г. – 2028 г.	6 бр.	Действаща
Община Септември - План за интегрирано развитие на община Септември	2021 г.	2021 г. – 2027 г.	7 бр.	
Община Септември - Наредба за управление на отпадъците на територията на община Септември	2019 г.			Действаща
Община Пазарджик Регионална Програма за управление на отпадъците на територията на регион Пазарджик (ПУО)	2022 г.	2021г. – 2028 г.	19 бр.	Действаща
Община Пазарджик Програма за качеството на атмосферния въздух (ПКАВ)	2022 г.	2019 г. – 2027 г.	17 бр.	Действаща

<p>Община Пазарджик - Наредба за определяне условията и реда за изхвърлянето, събирането, включително разделното, транспортирането, претоварването, оползотворяването и обезвреждането на битови и строителни отпадъци, включително биоразградими, опасни битови отпадъци, масово разпространени отпадъци на територията на община Пазарджик</p>	<p>2014 г.</p>			<p>Действаща</p>
<p>Община Пазарджик - Наредба за изграждане, управление и опазване на зелената система в община Пазарджик</p>	<p>2014 г.</p>			<p>Действаща</p>

Таблица 3

Информация относно стратегии, планове и програми, които се изпълняват в областта на опазване на околната среда

Община	Наименование на документа	Приет (година)	Период на действие (от-до)	Статус на изпълнение на мерките по плановете и програмите
1	2	3	4	5
Община Брацигово	Програма за опазване на околната среда на територията на община Брацигово	2022 г.	2021 - 2027 г.	2 бр.
Община Брацигово	Регионална програма за управление на отпадъците на регион Пазарджик	2023 г.	2021 - 2028 г.	Предстои да бъде приета от ОбС - гр. Брацигово. Има издадено Решение № ПК-18-ЕО/2022 г. за преценка необходимостта от ЕО на директора на РИОСВ-Пазарджик
Община Брацигово	План за интегрирано развитие на община Брацигово за периода 2021 - 2027 г.	2021 г.	2021 - 2027 г.	5 бр.
Община Брацигово	Дългосрочна програма за насърчаване използването на енергия от ВЕИ и биогорива	2020 г.	2020 - 2030 г.	3 бр.
Община Брацигово	Краткосрочна програма за насърчаване използването на енергия от ВЕИ и биогорива	2020 г.	2020 - 2030 г.	2 бр.
Община Брацигово	План за енергийна ефективност на община Брацигово	2021 г.	2021 - 2027 г.	2 бр.
Община Батак	Програма за управление на отпадъците	2022 г.	2021-2028 г.	33 бр.

Община Батак	Наредба за изграждане и опазване на зелената система на територията на община Батак	2012 г.		27 бр.
Община Батак	Програма "Лечебни растения"	2007 г.		40 бр.
Община Батак	Годишен план за пашата на територията на община Батак	2022 г.	2022 - 2023 г.	42 бр.
Община Батак	Правила и норми за ползване на общинските мери и пасища	2022 г.	2022 - 2023 г.	40 бр.
Община Батак	План за закриване на общинско депо за неопасни отпадъци, м. "Ралева къшла", гр. Батак	2018 г.	2018 - 2022 г.	Изпълнен
Община Батак	Програма за развиване на системата за разделно събиране на отпадъци в цветни контейнери на територията на община Батак	2022 г.	2022 - 2023 г.	27 бр.
Община Сърница	План за развитие на горите и горските територии на община Сърница	2015 г.	2017- 2025 г.	Изпълнява се
Община Лесичово	Програма за енергийна ефективност	2021 г.	2021-2027 г.	8
Община Лесичово	Краткосрочна програма за насърчаване използването на енергия от възобновяеми източници и биогорива	2021 г.	2021-2023 г.	Изпълнява се
Община Стрелча	Общ устройствен план на Община Стрелча	2018 г.	2018 - 2038 г.	Изпълнява се

Община Стрелча	Програма за управление на отпадъците на община Стрелча	2022 г.	2021-2028 г.	Изпълнява се
Община Стрелча	Общинска стратегия за устойчиво Енергийно развитие на Община Стрелча	2021 г.	2022-2030 г.	Изпълнява се
Община Стрелча	Дългосрочна програма за насърчаване използването на енергия от възобновяеми енергийни източници и биогорива в община Стрелча	2020 г.	2020-2029 г.	Изпълнява се
Община Стрелча	Краткосрочна програма за насърчаване използването на енергия от възобновяеми енергийни източници и биогорива в община Стрелча	2020 г.	2020-2022 г.	Изпълнява се
Община Стрелча	План за газификация на град Стрелча	2014 г.	2044 г.	в процес на съгласуване на техническата документация
Община Стрелча	Горскостопански план	2013 г.	2013 - 2023 г.	Изпълнява се
Община Ракигово	Общинска програма за опазване на околната среда	2009 г.	2009 -2013 г.	3 бр.
Община Ракигово	Актуализирана Програма за управление на отпадъците	2014 г.	2014-2021 г.	2 бр.
Община Велинград	„Общинска Програма за намаляване нивата на замърсителите и за достигане на утвърдените норми за вредни вещества на община Велинград за периода 2020 - 2025 г.“	2020 г.	2020 - 2025 г.	В процес на разработване на общинска програма

Община Велинград	„Регионална програма за управление на отпадъците на територията на регион Пазарджик /с модул за всяка от общините от регионалната система/	2022 г.	2021-2028 г.	На този етап не е изготвен отчет за изпълнените мерки.
Община Велинград	„Програма за опазване на околната среда на община Велинград за периода 2021 – 2028 г.“	2022 г.	2021-2028 г.	На този етап не е изготвен отчет за изпълнените мерки.
Община Велинград	Програма за управление на отпадъците на община Велинград за периода 2021 – 2028 г.“	2022 г.	2021-2028 г.	На този етап не е изготвен отчет за изпълнените мерки.
Община Велинград	Наредба за управление на отпадъците, поддържане и опазване на чистотата на територията на община Велинград	2009 г.	Постоянен, с последни изменения и допълнения	Действаща
Община Панагюрище	Актуализация на програмата за управление на качеството на атмосферния въздух	2017 г.	2015 - 2019 г.	8 бр.
Община Панагюрище	Регионална програма за управление на отпадъците на РСУО „Панагюрище“ за общините Панагюрище и Стрелча	2017 г.	2016 - 2020 г.	10 бр.
Община Панагюрище	Наредба за управление на отпадъците на територията на община Панагюрище	2017 г.	Постоянен, с последни изменения и допълнения	Действаща

Община Белово	Програма за управление на дейностите по отпадъците на община Белово за периода 2012-2016 г./Общинска/	2012 г.	2012 – 2016 г.	6 бр.
Община Белово	Регионална програма за управление на отпадъците на регион Пазарджик	2017 г.	2016-2020 г.	10 бр.
Община Белово	Регионална програма за управление на отпадъците на регион Пазарджик	Внесена в ОбС – Белово - ноември 2022 г. - не е приета	2021 – 2028 г.	
Община Белово	План за интегрирано развитие на Община Белово	Внесен в ОбС – Белово - ноември 2022 г. - не е приет	2021 – 2027 г.	Доработва се проекта на ПИРО
Община Белово	Доклад за определяне на морфологичния състав на БО генерирани на територията на община Белово	2016 г.	2016-2017 г.	Възложен е за изготвяне нов през 2022 г.
Община Пещера	Програма за опазване на околната среда на Община Пещера – 2022 г.	2022 г.	2021-2027 г.	Предстои приемането ѝ от ОбС -Пещера
Община Пещера	Регионална програма за управление на отпадъците на територията на регион Пазарджик (с модул за всяка от общините от регионалната система) – 2022 г.	2022 г.	2021-2028 г.	Приета с Решение №495/26.01.2023
Община Пещера	Програма за устойчиво енергийно развитие на Община Пещера 2019-2028 г.	2020 г.	2019-2028 г.	4 бр.
Община Септември	Регионална Програма за управление на отпадъците на територията на регион Пазарджик	2022 г.	2021г. – 2028 г.	6 бр.

Община Септември	План за интегрирано развитие на община Септември	2021 г.	2021 г. – 2027 г.	7 бр.
Община Септември	Програма за енергийна ефективност на община Септември	2020 г.	2020 г. – 2030 г.	5 бр.
Община Септември	Наредба за управление на отпадъците на територията на община Септември	2019 г.		Действаща
Община Пазарджик	Регионална Програма за управление на отпадъците на територията на регион Пазарджик (ПУО)	2022 г.	2021 г. – 2028 г.	19 бр.
Община Пазарджик	Програма за качеството на атмосферния въздух (ПКАВ)	2022 г.	2019 г. – 2027 г.	17 бр.

Таблица 4. Процедури по раздел III, Глава шеста от Закона за опазване на околната среда (ОВОС)

Наименование на инвестиционното предложение	Внесено уведомление за инвестиционно намерение	Подлежи на процедура		внесена информация за преценяване на необходимостта от ОВОС	внесен доклад за ОВОС	прекратена процедура	не подлежи на процедура по по раздел III, Глава шеста от Закона за опазване на околната среда (ОВОС)	№ на досие в Публичния регистър по ОВОС	Забележка (подлежи на КР, препратено в МОСВ, друго)
		Задължител на ОВОС	Преценяване необходимостта от ОВОС						
1	2	3	4	5	6	7	8	9	10
Изграждане на автоматизирана интегрирана система за капково напояване на съществуващо лозово насаждение, изграждане на автоматизирана система за капково напояване на ново лозово насаждения, изграждане на подземни колектори за дренаж, шахти и канали за отводняване в лозовото насаждение на площ от близо 350 дка, в землището на с. Лесичово, общ. Лесичово, обл. Пазарджик			x					ПК-ОВОС-01-2022	
Изграждане на автоматизирана система за капково напояване на съществуващо лозово насаждение, изграждане на автоматизирана система за капково напояване на ново лозово насаждение, изграждане на подземни колектори за дренаж, шахти и канали за отводняване в лозовото насаждение на площ от 418,867			x	x				ПК-ОВОС-02-2022	

дка, находящи се в землищата на с. Лесичово и на с. Церово, общ. Лесичово, обл. Пазарджик									
Жилищно строителство, търговия и услуги, транспортен достъп и трафопост, в поземлен имот (ПИ) с идентификатор 55155.27.201, м. „Татар Мезар“ по КККР на гр. Пазарджик, общ. Пазарджик, обл. Пазарджик и свързан него ПУП-ПРЗ за промяна предназначението на земеделска земя – ПИ с идентификатор 55155.27.201	x		x	x					<i>ПК-ОВОС-03-2022</i>
Преустройство и пристройка за цех за ябълково пюре, котелно, покрита стоянка за разтоварване на товарни автомобили, в УПИ XXVI-производство и преработка на плодове и зеленчуци, кв. 2 по плана на гр. Пазарджик, общ. Пазарджик, обл. Пазарджик	x		x	x					<i>ПК-ОВОС-04-2022</i>
Изграждане на предприятие за преработка на растителни култури, в ПИ с идентификатор 03592.503.1690, кв. Малко Белово, гр. Белово, общ. Белово, обл. Пазарджик	x		x	x					<i>ПК-ОВОС-05-2022</i>
Мандра - цех за съхранение и производство на млечни продукти и доилна зала, в сграда с идентификатор 02837.10.1458.1, находяща се в имот с идентификатор 02837.10.1458 в м. „Стопански	x		x	x					<i>ПК-ОВОС-06-2022</i>

двор“ по КККР на гр. Батак, общ. Батак, обл. Пазарджик									
Създаване на необходимата среда за обитаване и изграждане на 27 жилищни сгради, в имот с идентификатор 21172.22.197, м. „Главория“ по КККР на с. Динката, общ. Лесичово, обл. Пазарджик			x	x					ПК-ОВОС-07-2022
Изграждане цех за преработка на охлюви и производство на месни, месо-растителни и растителни консерви, в УПИ Х-528, кв. 32 по плана на с. Говедаре, общ. Пазарджик, обл. Пазарджик и свързаният с него проект за ПУП – Изменение на ПРЗ	x		x						ПК-ОВОС-08-2022
Инсталиране на инсинераторно съоръжение за обезвреждане чрез изгаряне на животински отпадъци – СЖП (код 020102) от месопреработвателната дейност в съществуващо месопреработвателно предприятие, в ПИ 0006031, м. „Гьола“, в землището на с. Карабунар, общ. Септември, обл. Пазарджик	x	x							ПК-ОВОС-09-2022
Изграждане на паркинг, в ПИ с идентификатор 55302.73.307, 55302.73.310, 55302.74.303, 55302.74.307, 55302.74.308, 55302.74.310, 55302.74.311, 55302.74.302 в местности „Полето“, „Нова кория“, „Под нова кория“ и „Припора“, землище на гр. Панагюрище,	x		x	x					ПК-ОВОС-10-2022

общ. Панагюрище, обл. Пазарджик и процедуране на ПУП-ПР за промяна предназначението на имотите									
Изграждане на хотелски комплекс „Язовир Ямата“. Използване на минерална вода от находище „Баня“ и използване на съществуващи сондажни кладенци за допълнително водоснабдяване на комплекса, в поземлени имоти (ПИ) с идентификатори 02717.78.709 и 02717.78.25, м. „Ямата“ по КККР на с. Баня, общ. Панагюрище, обл. Пазарджик	x		x						ПК-ОВОС-11-2022
Изграждане на жилищна сграда, в поземлен имот (ПИ) с идентификатор 10450.151.11, м. „Санаториума“ по КККР на гр. Велинград, общ. Велинград, обл. Пазарджик, „Изграждане на жилищна сграда“ в ПИ с идентификатор 10450.152.22, м. „Вескьовец“ по КККР на гр. Велинград, общ. Велинград, „Изграждане на жилищна сграда“ в ПИ с идентификатор 10450.151.12, м. „Санаториума“ по КККР на гр. Велинград, общ. Велинград и „Изграждане на жилищна сграда“ в ПИ с идентификатор 10450.151.1, м. „Санаториума“ по КККР на гр. Велинград, общ. Велинград, както и свързан с него ПУП-ПРЗ за промяна	x		x	x					ПК-ОВОС-12-2022

предназначението на земеделска земя									
Хотел, СПА център, търговия и услуги, в имот с идентификатор 10450.145.49, м. „Дълбоки дол“ по КККР на гр. Велинград, общ. Велинград, обл. Пазарджик	x		x	x					ПК-ОВОС-13-2022
Изграждане на 7 (седем) жилищни сгради, в УПИ I-199 „жил. строителство“, УПИ II-200 „жил. строителство“, УПИ III-201 „жил. строителство“, УПИ IV-202 „жил. строителство“, УПИ V-203 „жил. строителство“, УПИ VI-204 „жил. строителство“, УПИ VII-205 „жил. строителство“, образувани от ПИ с идентификатор 21556.41.109, м. „Синана“, по КККР на с. Добровница, общ. Пазарджик, обл. Пазарджик и свързания с него ПУП-ПРЗ	x		x	x					ПК-ОВОС-14-2022
Изграждане на оранжерия комплекс, в поземлен имот (ПИ) № 374014, м. Линовете по КВС на с. Лесичово, общ. Лесичово, обл. Пазарджик	x		x	x					ПК-ОВОС-15-2022
Продължаване срока на предоставена концесия за добив на подземни богатства – строителни материали – мрамори от находище „Гергьовица“, м. „Айкъня“, в землището на с. Капитан Димитриево, общ. Пещера, обл.			x	x					ПК-ОВОС-16-2022

Пазарджик с 15 години, считано от 28.12.2021 г.									
Складова дейност за промишлени стоки, в поземлени имоти (ПИ) с идентификатори 65437.58.40, 65437.58.5, 65437.58.41, 65437.58.42, 65437.58.43 и 65437.58.44, м. „Фондовете“ по КККР на с. Сарая, общ. Пазарджик, обл. Пазарджик	x		x	x					ПК-ОВОС- 17-2022
Оползотворяване на формиран от производството отпадък в съществуващи парни котли, в поземлен имот (ПИ) с идентификатор 06207.2.669 по КККР на гр. Брацигово, общ. Брацигово, обл. Пазарджик	x		x						ПК-ОВОС- 18-2022
Разширяване на съществуваща система за капково напояване, в ПИ с идентификатори: 36172.13.11, 36172.23.6, 36172.23.7, 36172.23.8, 36172.23.9, 36172.23.10, 36172.23.14, 36172.23.15, 36172.23.16, 36172.23.23, 36172.23.24, 36172.23.25, 36172.23.26, 36172.23.30, 36172.23.32, 36172.23.33, 36172.23.34 по КККР на с. Карабунар, общ. Септември, обл. Пазарджик	x		x						ПК-ОВОС- 19-2022
Модернизация на предприятие за преработка на плодове и зеленчуци и изграждане на пречиствателна станция за промишлени и битови отпадъчни води с капацитет до	x		x	x					ПК-ОВОС- 20-2022

30 м ³ /ден, в УПИ III – за производствени нужди, кв. 100 по регулационния план на с. Калугерово, общ. Лесичово, обл. Пазарджик									
Изграждане на кравеферма, в поземлен имот (ПИ) с идентификатор 41136.9.1, по КККР на с. Кръстава, общ. Велинград, обл. Пазарджик и свързаният с него ПУП-ПРЗ за промяна предназначението на имота	x		x	x					ПК-ОВОС-21-2022
Изграждане на разсадник за трайни насаждения (декоративни храсти и иглолистни дръвчета) увеличаване размера на разсадника с 2 дка до изтичане на третата година от изпълнението на бизнес плана и инвестиция в автоматизирана поливна система и 5 кВт фотоволтаична система, в имоти с идентификатори 10450.33.67, м. „Благовото“ и 10450.36.191, м. „Печковец“ по КККР на гр. Велинград, общ. Велинград, обл. Пазарджик	x		x						ПК-ОВОС-22-2022
Складов обект, в имот с идентификатор 10851.2.28, м. „Енеча“, по КККР на с. Ветрен дол, общ. Септември, обл. Пазарджик	x		x						ПК-ОВОС-23-2022

Изграждане на девет жилищни сгради, една сграда за търговия и една транспортна алея, в ПИ с идентификатор 55155.10.242 и изграждане на една сграда за търговия в ПИ с идентификатор 55155.10.205, в м. „Татар екин“ по КККР на гр. Пазарджик, общ. Пазарджик, обл. Пазарджик	x		x	x				ПК-ОВОС-24-2022	
Изграждане на подземна мини пречиствателна станция за отпадъчни води (МПСОВ), част от технологична модернизация на месодобивно и месопреработвателно предприятие, в УПИ XI-6404, кв. 84, гр. Велинград, общ. Велинград, обл. Пазарджик	x		x	x				ПК-ОВОС-25-2022	
Паркинг за селскостопанска техника, в ПИ с идентификатор 55155.21.15 по КККР на гр. Пазарджик, общ. Пазарджик, обл. Пазарджик	x		x	x				ПК-ОВОС-26-2022	
Извършване на търговска дейност с отпадъци от черни и цветни метали (ОЧЦМ), предварително третиране на ОЧЦМ, предварително третиране на излязло от употреба електрическо и електронно оборудване (ИУЕЕО), предварително третиране на неопасни отпадъци и разкомплектоване на излезли от употреба моторни превозни средства (МПС), в поземлен имот (ПИ) с	x		x	x				ПК-ОВОС-27-2022	

идентификатор 15271.203.34, участващ в УПИ XI – 34, кв. 107 – Стопански двор по КККР на с. Говедаре, общ. Пазарджик, обл. Пазарджик									
Производство на пелети от дървесни трици и дървесен чипс на съществуваща линия за производство на пелети, в ПИ с идентификатор 10450.502.2396 (УПИ V–6518 „За производство и услуги“, кв. 84) по КККР на гр. Велинград, общ. Велинград, обл. Пазарджик	x		x	x				ПК-ОВОС-28-2022	
Събиране и третиране на отработени катализатори на площадка в ПИ с идентификатор 551.55.12.156 по КККР на гр. Пазарджик, общ. Пазарджик, обл. Пазарджик	x		x	x				ПК-ОВОС-29-2022	
Разширение на съществуващ гробищен парк в гр. Стрелча, в нови УПИ I-42,383,384 „За гробищен парк“ и УПИ II-44,45,47,48,366,367 „За гробищен парк“ за сметка на ПИ с идентификатори: 69835.32.384, 69835.32.44, 69835.32.45, 69835.32.366, 69835.32.367, 69835.32.47, 69835.32.48 и части от 69835.32.42 и 69835.32.383, м. „Голи Ръд“ по КККР на гр. Стрелча, общ. Стрелча, обл. Пазарджик	x		x	x				ПК-ОВОС-30-2022	ПК-30-ПР/2022 з

<p>Проектиране и изграждане на тръбен кладенец за водовземане от подземни води за водоснабдяване за технологични нужди на цех за производство на сглобяеми стоманобетонени елементи и бетонни изделия, бетонен възел, складови помещения, открита площадка за складиране на готова продукция, административно-обслужващи сгради и трафопост, в поземлен имот (ПИ) с идентификатор 65437.91.140 (за част, от който е отреден новообразуван УПИ XV-140, с площ от 39 452 м²) по КККР на с. Сарая, общ. Пазарджик, обл. Пазарджик</p>	x		x	x				<i>ПК-ОВОС-31-2022</i>	<i>ПК-33-ПР/2022 г</i>
<p>За изграждане на: обекти за „Производство, търговия и услуги“ в поземлени имоти (ПИ) с идентификатори 55155.25.114, 55155.25.116, 55155.25.117, 55155.25.136 и обекти за „Съхранение на селскостопанска продукция“ в ПИ с идентификатори 55155.25.72, 55155.25.113 и ПИ с идентификатор 55155.25.71 за местен път, в м. „Мараша“ по КККР на гр. Пазарджик, общ. Пазарджик, обл. Пазарджик</p>	x		x	x				<i>ПК-ОВОС-32-2022</i>	<i>ПК-57-ПР/2022 г</i>

Изграждане на автоматизирана система за капково напояване на съществуващо лозово насаждение в масиви с номера 131, 132 и 134 в землището на с. Огняново, общ. Пазарджик, обл. Пазарджик	x		x					ПК-ОВОС-33-2022	
Реконструкция и преустройство на съществуваща селскостопанска сграда с идентификатор 41136.47.60.2 в предприятието „Мандра“ за производство на кашкавал от козе мляко и овче био сирене, в поземлен имот (ПИ) с идентификатор 41136.47.60, по КККР на с. Кръстава, общ. Велинград, обл. Пазарджик	x		x	x				ПК-ОВОС-34-2022	
Обособяване на площадка за временно съхранение на неопасни отпадъци от пластмаса, хартия и стъкло и инсталиране на линия за третиране на неопасни отпадъци от пластмаса и линия за рециклиране на неопасни отпадъци от пластмаса, в поземлен имот (ПИ) с идентификатор 21556.41.119, м., „Синана“ по КККР на с. Добровница, общ. Пазарджик, обл. Пазарджик	x		x					ПК-ОВОС-35-2022	
Вилно селище в имот с идентификатор 02837.6.433 в местност „Еньов камък“ по КККР на гр. Батак, общ. Батак, обл. Пазарджик	x		x	x				ПК-ОВОС-36-2022	

Неотложно възстановителни работи по коритото на р. Яденица, гр. Белово от ПИ 03592.502.1500 до ПИ 03592.2.1082 – етап 4	x		x	x				ПК-ОВОС-37-2022	
Мини мандра за преработка на краве мляко до 300 л на ден, в поземлен имот (ПИ) с идентификатор 38844.105.11, м. „Стопански двор“, по КККР на гр. Костандово, общ. Ракиново, обл. Пазарджик	x		x	x				ПК-ОВОС-38-2022	
Производство на бетонови смеси чрез рециклиране на отпадъци от стъкло и увлечена пепел в съществуващ бетонов възел, находящ се в ПИ с идентификатор 10450.502.3418 (УПИ I-3418 „Произв. дейност, услуги, бетонов и варов възел, произв. на бетонови изделия, търговия с цветни и черни метали“, кв. 1013) по КККР на гр. Велинград, общ. Велинград, обл. Пазарджик	x		x	x				ПК-ОВОС-39-2022	
Изграждане на паркинг и открито метално хале, в поземлени имоти (ПИ) с идентификатори 46749.138.146, в м. „Капаница“ по КККР на с. Мало Конаре, общ. Пазарджик, обл. Пазарджик	x		x			x		ПК-ОВОС-40-2022	Решение за прекратяване № ПК-ОВОС-31-П/04.10.2022 г.
Изграждане на садкова инсталация за отглеждане на риба в акваторията на язовир „Калаващица“, разположен в ПИ с идентификатор 69835.64.605, м. „Калаващица“	x		x	x				ПК-ОВОС-41-2022	

землище на гр. Стрелча, общ. Стрелча, обл. Пазарджик									
Проектиране и изграждане на собствен водоизточник за подземни води – 1 тръбен кладенец за водоснабдяване на преместваемо съоръжение – автомивка на самообслужване, в УПИ XVI – 1431, кв. 124, по плана на гр. Септември, общ. Септември, обл. Пазарджик	x		x	x				ПК-ОВОС-42-2022	
Изготвяне на обосновка за водовземане на подземни води чрез ново водовземно съоръжение ТК за други цели, находящ се в имот с идентификатор 03592.502.1656 по КККР на гр. Белово, общ. Белово, обл. Пазарджик	x		x	x				ПК-ОВОС-43-2022	
Етапно изграждане на къщи за гости със съответните подобекти, в поземлен имот с идентификатор 10450.152.39, м. „Вескьовец“ по КККР на гр. Велинград, общ. Велинград, обл. Пазарджик	x		x	x				ПК-ОВОС-44-2022	

Складова дейност, търговия, площадка за изкупуване на отпадъци от черни и цветни метали и разкомплектоване на излезли от употреба моторни превозни средства (ИУМПС) и излязло от употреба електрическо и електронно оборудване (ИУЕЕО), в поземлен имот с идентификатор 5515.52.72, м. „Атчаир“ по КККР на гр. Пазарджик, общ. Пазарджик, обл. Пазарджик и свързан него ПУП-ПРЗ за промяна предназначението на земеделска земя – ПИ с идентификатор 5515.52.72	x		x	x				<i>ПК-ОВОС-45-2022</i>	
Нов търговски обект в имоти с идентификатори 55155.9.245, 55155.9.315 и 55155.9.313 в местност „Бахче пара“ по КККР на гр. Пазарджик, общ. Пазарджик, обл. Пазарджик, както и свързан с него ПУП-ПРЗ	x		x	x				<i>ПК-ОВОС-46-2022</i>	
Обособяване на нова площадка (Площадка № 3) за временно съхраняване на неопасни пластмасови отпадъци, в ПИ с идентификатор 55155.508.261 по КККР на гр. Пазарджик, общ. Пазарджик, обл. Пазарджик	x		x	x				<i>ПК-ОВОС-47-2022</i>	
Садкова инсталация за отглеждане на риба в язовир „Черешката“, находящ се в поземлен имот (ПИ) с	x		x					<i>ПК-ОВОС-48-2022</i>	

идентификатор 69835.4.344, м. „Марков камък“ по КККР на гр. Стрелча, общ. Стрелча, обл. Пазарджик									
Изграждане на фотоелектрическа централа, търговия, услуги, системи за съхраняване на енергия и трафопост, в ПИ с идентификатор: 10450.65.45, м. „Голяма Мътница“ по КККР на гр. Велинград и свързаните с това ПУП-ПРЗ и ПУП-ПП за трасе на подземен ел. провод	x		x	x				ПК-ОВОС-49-2022	
Изграждане на вилна сграда, фотоволтаична централа и трафопост“ в поземлен имот (ПИ) с идентификатор 02837.5.468, м. „Селище“ по КККР на гр. Батак, общ. Батак, обл. Пазарджик и свързан с него ПУП-ПРЗ за промяна предназначението на земеделска земя	x		x	x				ПК-ОВОС-51-2022	
Вилно селище, в имот с идентификатор 02837.6.443 в местност „Еньов камък“ по КККР на гр. Батак, общ. Батак, обл. Пазарджик	x		x	x				ПК-ОВОС-52-2022	
Промяна на инвестиционно предложение (ИП) „Изграждане на съоръжения за третиране и обезвреждане на отпадъци от общините Панагюрище и Стрелча“, в м. „Братаница“ землище на гр. Панагюрище, общ. Панагюрище, обл. Пазарджик –	x		x					ПК-ОВОС-53-2022	необходимо е да уведоми ИАОС за планирана промяна в работата на инсталацията по реда на

етап II – изграждане на Клетка 2“									чл. 123в, т. 1 от Глава седма, Раздел II на ЗООС
Изграждане на 9 (девет) жилищни сгради, в поземлени имоти (ПИ) с идентификатори 55155.10.35, 55155.10.53, 55155.10.69, 55155.10.71, 55155.10.148, 55155.10.150, 55155.10.179, 55155.10.181 и 55155.10.219, м. Татар Екин по КККР на гр. Пазарджик, общ. Пазарджик, обл. Пазарджик	x		x	x				ПК-ОВОС-54-2022	
1. Закриване на дейността на площадка № 1, съгласно регистрационен документ № 07-РД-179-02 от 23 януари 2020 г., намираща се в гр. Ракитово, ул. „Индуриална зона“ № 1, УПИ XLIV-4, с площ 1471 кв. м.; 2. Преместване на дейността, от гореупоменатата площадка № 1, с изменения и допълнения на площадка в имот с идентификатор 62004.5.1306 по КККР на гр. Ракитово (стар идентификатор: 62004.5.89, номер по предходен план: 89, кв.1, парцел VII); 3. Изменение и допълнение на дейността за рециклиране на отпадък с код 15 01 03- опаковки от дървесни материали /палети/ на площадка № 2, разположена в	x		x	x				ПК-ОВОС-55-2022	

имот с идентификатор 62004.5.1307 по КККР на гр. РаKITово, съгласно регистрационен документ № 07-РД-179-02 от 23 януари 2020 г.; 4. Промяна на използваното гориво в котела за загряване на въздуха в сушилнята за изсушаване на триците за производство на пелети									
Изграждане на две нови въздушни електропроводни линии (ВЛ) 110 kV“ съответно от нова п/ст „ФВЕЦ Церово“ и от нова п/ст „ФВЕЦ Лесичово“ до нова възлова п/ст „Боримечково“ в землищата на с. Церово, с. Лесичово и с. Боримечково, общ. Лесичово, обл. Пазарджик	x		x	x				ПК-ОВОС-56-2022	
Изграждане на общински път за сметка на ПИ с идентификатори: 55155.22.281, 55155.22.282, 55155.22.284 и 55155.22.283, в местност Съзлъка по КККР на гр. Пазарджик, общ. Пазарджик, обл. Пазарджик	x		x	x				ПК-ОВОС-57-2022	
Складово стопанство на пропан-бутан с обем до 100 м ³ , II категория и промишлена газова инсталация, в ПИ с идентификатор 56277.503.140 (УПИ II ЗМП, кв. 132) по КККР на гр. Пещера, общ. Пещера, обл. Пазарджик	x		x	x				ПК-ОВОС-58-2022	необходимо е да уведоми ИАОС за планирана промяна в работата на инсталацията по реда на чл. 123в, т. 1

									от Глава седма, Раздел II на ЗООС ПК-54-ПР/2022 Г
Паркинг-администрация, в имот с идентификатор 30572.47.63 в м. Черни могили по КККР на с. Звъничево, общ. Пазарджик, обл. Пазарджик	x		x	x				ПК-ОВОС-59-2022	
Аварийно почистване коритото на р. Стара река, укрепване на съществуващи подпорни стени, изграждане на съоръжения за предпазване от наводнения в регулационните граници на гр. Батак, в имоти с идентификатори 02837.501.4024, 02837.502.3010 и 02837.501.4021 по КККР на гр. Батак, общ. Батак	x		x	x				ПК-ОВОС-60-2022	
Спортен атракционен комплекс, в имоти с идентификатори 69825.113.19, 69835.113.20 и 69835.113.21, м. Света Петка по КККР на гр. Стрелча, общ. Стрелча, обл. Пазарджик и ПУП-ПРЗ за промяна на предназначението на земята	x		x	x				ПК-ОВОС-61-2022	
Изграждане на осем къщи, паркинг и вътрешен път, в имоти с идентификатори 02837.9.132, 02837.9.133, 02837.9.134, 02837.9.135, 02837.9.136, 02837.9.137, 02837.9.138, 02837.9.139,	x		x					ПК-ОВОС-62-2022	

02837.9.130, 02837.9.152, 02837.9.151 и 02837.9.140 (образувани от стар номер 022055) в м. Радецки по КККР на гр. Батак, общ. Батак, обл. Пазарджик									
Проектиране, изграждане и експлоатация на фотоволтаичен парк, в имот с идентификатор ПИ 48444.18.114 и част от ПИ 48444.18.138 м. Чамур тарла, по КККР на с. Мирянци, общ. Пазарджик, обл. Пазарджик	x		x					ПК-ОВОС- 63-2022	
Комплексен проект за развитие на „Асарел-Медет“ АД до 2040 г.	x	x					x	ПК-ОВОС- 64-2022	<i>Решение за прекратяван е № ПК- ОВОС-24- П/19.07.2022 г., обжалвано и отменено с дадени задължител ни указания за продължава не на процедурата</i>
Изграждане на тръбен сондажен кладенец за допълнително водоснабдяване на почивна база, в имот с идентификатор 57128.227.15 в м. Поленето по КККР на с. Поибрене, общ. Панагюрище, обл. Пазарджик	x		x					ПК-ОВОС- 65-2022	

Почистване на поземлен имот с идентификатор 02837.6.228, намиращ се в м. „Еньов камък“ землището на гр. Батак, общ. Батак, обл. Пазарджик, с обща площ 21.353 дка от самозалесила се дървесна и храстова иглолистна и широколистна растителност	x					x	x		
Поставяне на преместваемо цирково шапито, цирково оборудване и увеселителни съоръжения, в ПИ с идентификатори: 10450.61.28, 10450.61.27, 10450.61.26, 10450.61.25, 10450.61.23, 10450.61.49, 10450.61.35, 10450.61.30, 10450.61.31, 10450.61.32, 10450.61.33, 10450.61.39 10450.61.40, по КККР на гр. Велинград и „Изготвяне на обосновка за водовземане на подземни води чрез едно ново водовземно съоръжение ТК1 за други цели (поливане на тревни насаждения)“, намиращ се в ПИ с идентификатор 10450.61.30, м. „Джестов въбел“ по КККР на гр. Велинград общ. Велинград, обл. Пазарджик	x								
Изграждане на МВЕЦ на съоръжение на „Напоителни системи“ ЕАД София – бент „Паша арк“, общ. Пазарджик, обл. Пазарджик	x								

Обособяване на пункт за изкупуване и временно съхранение на неопасни отпадъци от пластмаса, хартия и стъкло, в част от имот с идентификатор ПИ 55155.502.660 по КККР на гр. Пазарджик, общ. Пазарджик, обл. Пазарджик	x								
Обособяване на площадка за временно съхранение на неопасни отпадъци от пластмаса, хартия и стъкло и инсталиране на линия за третиране на неопасни отпадъци от пластмаса, в сгради с идентификатори: 31214.13.183.1 и 31214.13.183.2 и в имот с идентификатор ПИ 31214.13.183 м. Сагера, по КККР на с. Злокучене, общ. Септември, обл. Пазарджик	x								
Изграждане на хотел и сондажен кладенец, в имот с идентификатор ПИ 10450.152.59, м. Вескьовец, по КККР на гр. Велинград, общ. Велинград, обл. Пазарджик	x								
Ваканционно селище, в имот с идентификатор 70648.131.88, м. „Бардуче“ по КККР на гр. Сърница, общ. Сърница, обл. Пазарджик	x								
Хотел и вилно селище, в поземлен имот (ПИ) с идентификатор 02837.4.174, м. „Рабаджи дере“ по КККР на гр.	x								

Батак, общ. Батак, обл. Пазарджик									
Изграждане на жилищна сграда, в ПИ с идентификатор 55302.101.356, м. „Балабанова кория“ по КККР на гр. Панагюрище, общ. Панагюрище, обл. Пазарджик	x								
Изграждане на тръбен сондажен кладенец за допълнително водоснабдяване на производствена база, в имот с идентификатор 55302.64.310 по КККР на гр. Панагюрище, общ. Панагюрище, обл. Пазарджик	x								
Извършване на реконструкция на съществуващ тръбен кладенец (ТК 1) за допълнително водоснабдяване на производствената площадка на фирмата, в имот с идентификатор 55302.501.4914 по КККР на гр. Панагюрище, общ. Панагюрище, обл. Пазарджик	x								
Възстановяване на мостово съоръжение над р. Луда, чрез изграждане на плочен водосток в кв. 26 по ЗРП на с. Козарско, общ. Брацигово, обл. Пазарджик	x								

Обособяване на площадка за извършване на дейности по събиране и третиране на отпадъци от черни и цветни метали (ОЧЦМ), отпадъци от хартия, пластмаса и опаковки, излязло от употреба електрическо и електронно оборудване (ИУЕЕО), негодни за употреба батерии и акумулатори (НУБА), в имот с идентификатор 55155.528.49 по КККР на гр. Пазарджик, общ. Пазарджик, обл. Пазарджик	x								
Бензиностанция, газстанция, автомивка, търговия и услуги, производствена дейност, в поземлен имот (ПИ) с идентификатор 53103.48.303, м. Шаварковец по КККР на с. Оборище, общ. Панагюрище, обл. Пазарджик и свързан него ПУП-ПРЗ за промяна предназначението на земеделска земя	x								
Западен обход на град Пазарджик от км 123+000 до км 128+900, в землищата на с. Драгор, с. Главиница, с. Мокрище и гр. Пазарджик, общ. Пазарджик, обл. Пазарджик				x					ПК-ОВОС-30-2021
Създаване на 117 дка насаждения от биологични малини, изграждане на напоителни съоръжения и система против градушка, птици и насекоми, в поземлен				x					ПК-ОВОС-56-2021

имот (ПИ) с идентификатор 10450.64.1 по КККР на гр. Велинград, общ. Велинград, обл. Пазарджик									
Изграждане на оранжерия за отглеждане на разсад, в ПИ с идентификатор 10820.11.36, м. „Долна ада“, в землището на гр. Ветрен, общ. Септември, обл. Пазарджик и „Изграждане на напоителна система на съществуваща оранжерия“ в ПИ с идентификатор 108.20.11.451, м. „Долна ада“, в землището на гр. Ветрен, общ. Септември, обл. Пазарджик				x					ПК-ОВОС-59-2021
Създаване на 130 дка насаждения от биологични малини, изграждане на напоителни съоръжения и система против градушка, птици и насекоми, в имот с идентификатор 10450.4.109, местност „Устето/Манд. кория“ по КККР на гр. Велинград, общ. Велинград, обл. Пазарджик				x					ПК-ОВОС-61-2021
Разширяване обхвата на дейността на инсталация за предварително третиране на отпадъци, находяща се на площадка за извършване на дейности с отпадъци, в УПИ I-344,305 – за производствена и складова дейност, м. „Каменлив път“ по КККР на гр.				x					ПК-ОВОС-62-2021

Ветрен, общ. Септември, обл. Пазарджик									
Създаване на насаждения от десертни лозя, изграждане на система за капково напояване, изграждане на конструкция за защита от градушки и закупуване на земеделска техника, в поземлени имоти (ПИ) с идентификатор 11154.317.53 и 11154.317.54 по КККР на с. Виноградец, общ. Септември, обл. Пазарджик				x					ПК-ОВОС-64-2021
Създаване на насаждения с ябълки, проектиране и изпълнение на система за капково напояване на насажденията, проектиране и изграждане на фотоволтаични съоръжения и закупуване на селскостопанска техника и инвентар, на площ от 160 дка в имоти, находящи се в местностите „Горна и Долна Мирчовица“ и „Сульовица“ по КККР на с. Карабунар, общ. Септември, обл. Пазарджик				x					ПК-ОВОС-68-2021
Изграждане на нова инсталация за използване на геотермална енергия за отопление и охлаждане в сградата на ЦДГ „Еделвайс – гр. Велинград, в поземлен имот (ПИ) с идентификатор 10450.503.1129 по КККР на гр. Велинград, общ. Велинград, обл. Пазарджик				x					ПК-ОВОС-69-2021

Изграждане на вилно селище, в поземлен имот (ПИ) с идентификатор 02837.5.613 (номер от предходен план 012027), м. „Камбуров път“, по КККР на гр. Батак, общ. Батак, обл. Пазарджик				x				ПК-ОВОС- 42-2020	
Общ брой:	74	2	62	59	0	3	1		

Забележка: Информацията в колони 2, 3, 4, 5, 6, 7 и 8 се отбелязва с “x”,
като най-долу се посочва общия брой.

Таблица 5. Издадени решения по ОВОС

Решение №	Наименование на инвестиционното предложение	Оценка на качеството на доклада по ОВОС		Вид на решението		Обжалване на решението			Забележка (подлежи на КР, основание за прекратяване, друго)
		положителна оценка	отрицателна	одобрява осъществяването на инвестиционното предложение	не одобрява осъществяването на инвестиционното предложение	обжалвано	отменено	потвърдено	
<i>1</i>	<i>2</i>	<i>3</i>	<i>4</i>	<i>5</i>	<i>6</i>	<i>7</i>	<i>8</i>	<i>9</i>	<i>10</i>
№ 1-1/2022 г.	„Разработване на находище за строителни материали – гранити в площ „Старата кариера“, в землището на гр. Ветрен, общ. Септември, обл. Пазарджик			x					
Общ брой: 1				1					

Забележка: Информацията в колони 3, 4, 5, 6, 7, 8 и 9 се отбелязва с “x”, като най-отдолу се посочва общ брой.

Таблица 6. Издадени решения за преценяване необходимостта от извършване на ОВОС на инвестиционни предложения

Решение №	Наименование на инвестиционното предложение	характер на решението		Обжалване на решението			Забележка (подлежи на КР, основание за прекратяване, друго)
		Да се извършва ОВОС	Да не се извършва ОВОС	Обжалвано	Отменено	потвърдено	
<i>1</i>	<i>2</i>	<i>3</i>	<i>4</i>	<i>5</i>	<i>6</i>	<i>7</i>	<i>8</i>
ПК-01-ПР/2022 г.	„Фотоволтаична електроцентрала“ в имот с идентификатор 55302.63.516, местност „Каменен гичит“ по КККР на гр. Панагюрище, общ. Панагюрище, обл. Пазарджик	x					
ПК-02-ПР/2022 г.	„Изграждане на осем жилищни сгради в имот с идентификатор 55155.12.123 в м. „Атчаир“ по КККР на гр. Пазарджик, общ. Пазарджик и на десет жилищни сгради в имот с идентификатор 55155.12.124 в м. „Атчаир“ по КККР на гр. Пазарджик, общ. Пазарджик и осигуряване на транспортен достъп до тях и свързаните с тях ПУП-ПРЗ в м. „Атчаир“ по КККР на гр. Пазарджик, общ. Пазарджик, обл. Пазарджик		x				

<p>ПК-03- ПР/2022 г.</p>	<p>„Реконструкция на склад за съхранение на химични вещества и смеси „Претоварна гара гр. Панагюрище“ в ПИ с идентификатор 55302.105.4 по КККР на гр. Панагюрище, общ. Панагюрище, обл. Пазарджик</p>		<p>x</p>				
<p>ПК-04- ПР/2022 г.</p>	<p>„Модернизация в земеделско стопанство“ в поземлен имот (ПИ) с идентификатор 06149.42.32 по КККР на с. Братаница, общ. Пазарджик, обл. Пазарджик</p>		<p>x</p>				
<p>ПК-05- ПР/2022 г.</p>	<p>„Изграждане на склад с работилница за метални конструкции“, в имоти с идентификатори 46749.153.69 и 46749.153.27, м. „Хаджийски ливади“, по КККР на с. Мало Конаре, общ. Пазарджик, обл. Пазарджик</p>		<p>x</p>				

<p>ПК-06- ПР/2022 г.</p>	<p>„Прокарване на тръбни сондажни кладенци за водоснабдяване на земеделски площи“ в поземлени имоти (ПИ) с идентификатори 67009.5.43, м. „Градището“ и 67009.18.75, м. „Завоя“ по КККР на с. Славовица и ПИ с идентификатор 16732.98.20, м. „Бильовица“ по КККР на с. Горно Вършило, общ. Септември, обл. Пазарджик</p>		<p>x</p>				
-------------------------------------	---	--	----------	--	--	--	--

<p>ПК-07- ПР/2022 г.</p>	<p>„Изграждане на три тръбни кладенеца и система за микронапояване, изпълнена като капково напояване на трайни насаждения от синя слива“, „Изграждане на три наземни, автономни фотоволтаични електроцентрали всяка с мощност 17 kWp с акумулаторан блок за производство на ел. енергия за собствена консумация за напоителна система за капково напояване“, „Изграждане на триредова телена ограда с дървени/бетонов колове с бодлива тел“ на имоти с идентификатори 24726.105.33, м. „Турска кория“, 24726.116.1, м. „Дъбравата“ и 24726.117.9, м. „Крушака“ по КККР на с. Дюлево, общ. Стрелча, обл. Пазарджик и „Закупуване на самоходна земеделска техника с прикачен инвентар и земеделско оборудване за земеделското стопанство</p>		<p>x</p>				
-------------------------------------	--	--	----------	--	--	--	--

<p>ПК-08- ПР/2022 г.</p>	<p>„Изграждане и пускане в действие на нови многофункционални сгради - търговски център за търговия и услуги, паркинг и сух трафопост“ в имот с идентификатор 55155.507.368 по КККР на гр. Пазарджик, общ. Пазарджик, обл. Пазарджик</p>		<p>x</p>				
<p>ПК-09- ПР/2022 г.</p>	<p>„Създаване на насаждения от десертни лозя, изграждане на система за капково напояване, изграждане на конструкция за защита от градушки и закупуване на земеделска техника“ в поземлени имоти (ПИ) с идентификатор 11154.317.53 и 11154.317.54 по КККР на с. Виноградец, общ. Септември, обл. Пазарджик</p>		<p>x</p>				
<p>ПК-10- ПР/2022 г.</p>	<p>„Създаване на 117 дка насаждения от биологични малини, изграждане на напоителни съоръжения и система против градушка, птици и насекоми“ в поземлен имот (ПИ) с идентификатор 10450.64.1 по КККР на гр. Велинград, общ. Велинград, обл. Пазарджик</p>		<p>x</p>				

<p>ПК-11- ПР/2022 г.</p>	<p>„Създаване на 130 дка насаждения от биологични малини, изграждане на напоителни съоръжения и система против градушка, птици и насекоми“ в имот с идентификатор 10450.4.109, местност „Устето/Манд. кория“ по КККР на гр. Велинград, общ. Велинград, обл. Пазарджик</p>		<p>x</p>				
<p>ПК-12- ПР/2022 г.</p>	<p>„Доставка и монтаж на система за капково напояване на площ от 25 000 ха насаждения от лук и 30 000 ха насаждения от моркови, доставка и монтаж на дъждувална система за напояване на 30 000 ха насаждения с картофи в землището на с. Виноградец, общ. Септември, обл. Пазарджик и закупуване на специализирана земеделска техника“</p>		<p>x</p>				

<p>ПК-13- ПР/2022 г.</p>	<p>„Разширяване обхвата на дейността на инсталация за предварително третиране на отпадъци, находяща се на площадка за извършване на дейности с отпадъци“ в УПИ I-344,305 – за производствена и складова дейност, м. „Каменлив път“ по КККР на гр. Ветрен, общ. Септември, обл. Пазарджик</p>		<p>x</p>				
<p>ПК-14- ПР/2022 г.</p>	<p>„Преустройство и пристройка за цех за ябълково пюре, котелно, покрита стоянка за разтоварване на товарни автомобили“ в УПИ XXVI- производство и преработка на плодове и зеленчуци, кв. 2 по плана на гр. Пазарджик, общ. Пазарджик, обл. Пазарджик</p>		<p>x</p>				
<p>ПК-15- ПР/2022 г.</p>	<p>„Жилищно строителство, търговия и услуги, транспортен достъп и трафопост“ в поземлен имот (ПИ) с идентификатор 55155.27.201, м. „Татар Мезар“ по КККР на гр. Пазарджик, общ. Пазарджик, обл. Пазарджик</p>		<p>x</p>				

<p>ПК-16- ПР/2022 г.</p>	<p>„Изграждане на оранжерия за отглеждане на разсад“, в ПИ с идентификатор 10820.11.36, м. „Долна ада“, в землището на гр. Ветрен, общ. Септември, обл. Пазарджик и „Изграждане на напоителна система на съществуваща оранжерия“ в ПИ с идентификатор 108.20.11.451, м. „Долна ада“, в землището на гр. Ветрен, общ. Септември, обл. Пазарджик</p>		<p>x</p>				
<p>ПК-17- ПР/2022 г.</p>	<p>„Изграждане на автоматизирана система за капково напояване на съществуващо лозово насаждение, изграждане на подземни колектори за дренаж, шахти и канали за отводняване в съществуващо лозово насаждение на площ близо 570 дка“ в имоти, находящи се в землището на с. Лесичово, общ. Лесичово, обл. Пазарджик</p>		<p>x</p>				

<p>ПК-18- ПР/2022 г.</p>	<p>„Продължаване срока на предоставена концесия за добив на подземни богатства – строителни материали – мрамори от находище „Гергьовица“, м. „Айкъня“, в землището на с. Капитан Димитриево, общ. Пещера, обл. Пазарджик с 15 години, считано от 28.12.2021 г.“</p>		<p>x</p>				
<p>ПК-19- ПР/2022 г.</p>	<p>„Изграждане на вилно селище” в поземлен имот (ПИ) с идентификатор 02837.5.613 (номер от предходен план 012027), м. „Камбуров път“, по КККР на гр. Батак, общ. Батак, обл. Пазарджик</p>		<p>x</p>				

<p>ПК-20- ПР/2022 г.</p>	<p>„Изграждане на 7 (седем) жилищни сгради“ в УПИ I-199 „жил. строителство“, УПИ II-200 „жил. строителство“, УПИ III-201 „жил. строителство“, УПИ IV-202 „жил. строителство“, УПИ V-203 „жил. строителство“, УПИ VI-204 „жил. строителство“, УПИ VII-205 „жил. строителство“, образувани от ПИ с идентификатор 21556.41.109, м. „Синана“, по КККР на с. Добровница, общ. Пазарджик, обл. Пазарджик и свързания с него ПУП-ПРЗ</p>		<p>x</p>				
<p>ПК-21- ПР/2022 г.</p>	<p>„Изграждане на предприятие за преработка на растителни култури“ в ПИ с идентификатор 03592.503.1690, кв. Малко Белово, гр. Белово, общ. Белово, обл. Пазарджик</p>		<p>x</p>				
<p>ПК-22- ПР/2022 г.</p>	<p>„Изграждане на 27 (двадесет и седем) жилищни сгради“ в имот с идентификатор 21172.22.197, м. „Главория“ по КККР на с. Динката, общ. Лесичово, обл. Пазарджик и свързания с него ПУП-ПРЗ</p>		<p>x</p>				

<p>ПК-23- ПР/2022 г.</p>	<p>„Складова дейност за промишлени стоки“ в поземлени имоти (ПИ) с идентификатори 65437.58.40, 65437.58.5, 65437.58.41, 65437.58.42, 65437.58.43 и 65437.58.44, м. „Фондовете“ по КККР на с. Сарая, общ. Пазарджик, обл. Пазарджик</p>		<p>x</p>				
<p>ПК-24- ПР/2022 г.</p>	<p>„Хотел, СПА център, търговия и услуги” в имот с идентификатор 10450.145.49, м. „Дълбоки дол” по КККР на гр. Велинград, общ. Велинград, обл. Пазарджик</p>		<p>x</p>				
<p>ПК-25- ПР/2022 г.</p>	<p>„Модернизация на предприятие за преработка на плодове и зеленчуци и изграждане на пречиствателна станция за промишлени и битови отпадъчни води с капацитет до 30 м³/ден“ в УПИ III – за производствени нужди, кв. 100 по регулационния план на с. Калугерово, общ. Лесичово, обл. Пазарджик</p>		<p>x</p>				

<p>ПК-26- ПР/2022 г.</p>	<p>„Изграждане на кравеферма“, в поземлен имот (ПИ) с идентификатор 41136.9.1, по КККР на с. Кръстава, общ. Велинград, обл. Пазарджик и свързаният с него ПУП-ПРЗ за промяна предназначението на имота</p>		<p>x</p>				
<p>ПК-27- ПР/2022 г.</p>	<p>„Създаване на насаждения с ябълки, проектиране и изпълнение на система за капково напояване на насажденията, проектиране и изграждане на фотоволтаични съоръжения и закупуване на селскостопанска техника и инвентар“, на площ от 160 дка в имоти, находящи се в местностите „Горна и Долна Мирчовица“ и „Сульовица“ по КККР на с. Карабунар, общ. Септември, обл. Пазарджик</p>		<p>x</p>				
<p>ПК-28- ПР/2022 г.</p>	<p>„Изграждане на оранжерийен комплекс“ в поземлен имот (ПИ) № 374014, м. „Линове“ по КВС на с. Лесичово, общ. Лесичово, обл. Пазарджик</p>		<p>x</p>				

<p>ПК-29- ПР/2022 г.</p>	<p>„Производство на пелети от дървесни трици и дървесен чипс на съществуваща линия за производство на пелети“ в ПИ с идентификатор 10450.502.2396 (УПИ V–6518 „За производство и услуги“, кв. 84) по КККР на гр. Велинград, общ. Велинград, обл. Пазарджик</p>		<p>x</p>				
<p>ПК-30- ПР/2022 г.</p>	<p>„Разширение на съществуващ гробищен парк в гр. Стрелча“ в нови УПИ I-42,383,384 „За гробищен парк“ и УПИ II-44,45,47,48,366,367 „За гробищен парк“ за сметка на ПИ с идентификатори: 69835.32.384, 69835.32.44, 69835.32.45, 69835.32.366, 69835.32.367, 69835.32.47, 69835.32.48 и части от 69835.32.42 и 69835.32.383, м. „Голи Ръд“ по КККР на гр. Стрелча, общ. Стрелча, обл. Пазарджик</p>		<p>x</p>				

<p>ПК-31- ПР/2022 г.</p>	<p>„Изграждане на девет жилищни сгради, една сграда за търговия и една транспортна алея в ПИ с идентификатор 55155.10.242 и изграждане на една сграда за търговия в ПИ с идентификатор 55155.10.205, в м. „Татар Екин“ по КККР на гр. Пазарджик, общ. Пазарджик, обл. Пазарджик</p>		<p>x</p>				
<p>ПК-32- ПР/2022 г.</p>	<p>„Паркинг за селскостопанска техника“ в ПИ с идентификатор 55155.21.15, м. „Малък Якуб“ по КККР на гр. Пазарджик, общ. Пазарджик, обл. Пазарджик</p>		<p>x</p>				

<p>ПК-33- ПР/2022 г.</p>	<p>„Проектиране и изграждане на тръбен кладенец за водовземане от подземни води за водоснабдяване за технологични нужди на цех за производство на сглобяеми стоманобетонени елементи и бетонени изделия, бетонов възел, складови помещения, открита площадка за складиране на готова продукция, административно-обслужващи сгради и трафопост“ в поземлен имот (ПИ) с идентификатор 65437.91.144 (стар идентификатор 65437.91.140), за който е отреден УПИ XV-144 (стар УПИ XV-140), м. „Мерата“ по КККР на с. Сарая, общ. Пазарджик, обл. Пазарджик</p>		<p>x</p>				
<p>ПК-34- ПР/2022 г.</p>	<p>„Вилно селище“ в имот с идентификатор 02837.6.433 в местност „Еньов камък“ по КККР на гр. Батак, общ. Батак, обл. Пазарджик</p>		<p>x</p>				

<p>ПК-35- ПР/2022 г.</p>	<p>„Изграждане на садкова инсталация за отглеждане на риба в акваторията на язовир „Калаващица“, разположен в ПИ с идентификатор 69835.64.605, м. „Калаващица“ в землището на гр. Стрелча, общ. Стрелча, обл. Пазарджик</p>		<p>x</p>				
<p>ПК-36- ПР/2022 г.</p>	<p>„Изграждане на система за капково напояване на насаждения сливи и вишни на площ от 150 дка и закупуване на земеделска техника и машини за прибиране на плодове“ в землището на с. Лесичово, общ. Лесичово, обл. Пазарджик</p>		<p>x</p>				

<p>ПК-37- ПР/2022 г.</p>	<p>„Производство на бетонови смеси чрез рециклиране на отпадъци от стъкло и увлечена пепел в съществуващ бетонов възел, находящ се в ПИ с идентификатор 10450.502.3418 (УПИ I-3418 „Произв. дейност, услуги, бетонов и варов възел, произв. на бетонови изделия, търговия с цветни и черни метали“, кв. 1013) по КККР на гр. Велинград, общ. Велинград, обл. Пазарджик</p>		<p>x</p>				
<p>ПК-38- ПР/2022 г.</p>	<p>„Изграждане на нова инсталация за използване на геотермална енергия за отопление и охлаждане в сградата на ЦДГ „Еделвайс – гр. Велинград“ в поземлен имот (ПИ) с идентификатор 10450.503.1129 по КККР на гр. Велинград, общ. Велинград, обл. Пазарджик</p>		<p>x</p>				
<p>ПК-39- ПР/2022 г.</p>	<p>„Неотложно възстановителни работи по коритото на р. Яденица, гр. Белово от ПИ 03592.502.1500 до ПИ 03592.2.1082 – етап 4“</p>		<p>x</p>				

<p>ПК-40- ПР/2022 г.</p>	<p>„Етапно изграждане на къщи за гости със съответните подобекти“ в поземлен имот с идентификатор 10450.152.39, м. „Вескьовец“ по КККР на гр. Велинград, общ. Велинград, обл. Пазарджик</p>		<p>x</p>				
<p>ПК-41- ПР/2022 г.</p>	<p>„Изграждане на мини мандра за преработка на краве мляко до 300 л на ден“, в сграда с идентификатор 38844.105.11.1, разположена в поземлен имот (ПИ) с идентификатор 38844.105.11, м. „Стопански двор“, по КККР на гр. Костандово, общ. Ракитово, обл. Пазарджик</p>		<p>x</p>				
<p>ПК-42- ПР/2022 г.</p>	<p>„Събиране и третиране на отработени катализатори“ на площадка в ПИ с идентификатор 551.55.12.156 по КККР на гр. Пазарджик, общ. Пазарджик, обл. Пазарджик</p>		<p>x</p>				

<p>ПК-43- ПР/2022 г.</p>	<p>„Проектиране и изграждане на собствен водоизточник за подземни води – 1 тръбен кладенец за водоснабдяване на преместваемо съоръжение – автомивка на самообслужване“ в УПИ XVI – 1431, кв. 124 по плана на гр. Септември, общ. Септември, обл. Пазарджик</p>		<p>x</p>				
<p>ПК-44- ПР/2022 г.</p>	<p>„Реконструкция и преустройство на съществуваща селскостопанска сграда с идентификатор 41136.47.60.2 в предприятие „Мандра за производство на кашкавал от козе мляко и овче био сирене“, в поземлен имот (ПИ) с идентификатор 41136.47.60, по КККР на с. Кръстава, общ. Велинград, обл. Пазарджик</p>		<p>x</p>				

<p>ПК-45- ПР/2022 г.</p>	<p>„Изграждане на фотоелектрическа централа, търговия, услуги, системи за съхраняване на енергия и трафопост“ в ПИ с идентификатор: 10450.65.45, м. Голяма Мътница, по КККР на гр. Велинград и свързаните с това ПУП-ПРЗ и ПУП-ПП за трасе на подземен ел. провод</p>		<p>x</p>				
<p>ПК-46- ПР/2022 г.</p>	<p>„Обособяване на нова площадка (Площадка № 3) за временно съхраняване на неопасни пластмасови отпадъци“, в ПИ с идентификатор 55155.508.261 по КККР на гр. Пазарджик, общ. Пазарджик, обл. Пазарджик</p>		<p>x</p>				

<p>ПК-47- ПР/2022 г.</p>	<p>„Извършване на търговска дейност с отпадъци от черни и цветни метали (ОЧЦМ), предварително третиране на ОЧЦМ, предварително третиране на излязло от употреба електрическо и електронно оборудване (ИУЕЕО), предварително третиране на неопасни отпадъци и разкомплектоване на излезли от употреба моторни превозни средства (МПС)“ в поземлен имот (ПИ) с идентификатор 15271.203.34, участващ в УПИ XI – 34, кв. 107 – Стопански двор по КККР на с. Говедаре, общ. Пазарджик, обл. Пазарджик</p>		<p>x</p>				
<p>ПК-48- ПР/2022 г.</p>	<p>„Вилно селище“ в имот с идентификатор 02837.6.443 в местност „Еньов камък“ по КККР на гр. Батак, общ. Батак, обл. Пазарджик</p>		<p>x</p>				

<p>ПК-49- ПР/2022 г.</p>	<p>„Складова дейност, търговия, площадка за изкупуване на отпадъци от черни и цветни метали и разкомплектоване на излезли от употреба моторни превозни средства (ИУМПС) и излязло от употреба електрическо и електронно оборудване (ИУЕЕО)” в поземлен имот с идентификатор 5515.52.72, м. Атчаир по КККР на гр. Пазарджик, общ. Пазарджик, обл. Пазарджик</p>		<p>x</p>				
<p>ПК-50- ПР/2022 г.</p>	<p>„Изграждане на подземна мини пречиствателна станция за отпадъчни води (МПСОВ), част от технологична модернизация на месодобивно и месопреработвателно предприятие“ в УПИ XI-6404, кв. 84, гр. Велинград, общ. Велинград, обл. Пазарджик</p>		<p>x</p>				

<p>ПК-51- ПР/2022 г.</p>	<p>„Изграждане на вилна сграда, фотоволтаична централа и трафопост“ в поземлен имот (ПИ) с идентификатор 02837.5.468, м. Селище по КККР на гр. Батак, общ. Батак, обл. Пазарджик и свързан с него ПУП-ПРЗ за промяна предназначението на земеделска земя</p>		<p>x</p>				
<p>ПК-52- ПР/2022 г.</p>	<p>„Нов търговски обект за промишлени стоки“ в имоти с идентификатори 55155.9.245, 55155.9.315 и 55155.9.313 в местност Бахче пара по КККР на гр. Пазарджик, общ. Пазарджик, обл. Пазарджик, както и свързан с него ПУП-ПРЗ</p>		<p>x</p>				
<p>ПК-53- ПР/2022 г.</p>	<p>„Мандра - цех за съхранение и производство на млечни продукти и доилна зала“ в сграда с идентификатор 02837.10.1458.1, находяща се в имот с идентификатор 02837.10.1458 в м. Стопански двор по КККР на гр. Батак, общ. Батак</p>		<p>x</p>				

<p>ПК-54- ПР/2022 г.</p>	<p>„Складово стопанство на пропан-бутан с обем до 100 м³, II категория и промишлена газова инсталация“ в ПИ с идентификатор 56277.503.140 (УПИ II ЗМП, кв. 132) по КККР на гр. Пещера, общ. Пещера, обл. Пазарджик</p>		<p>x</p>				
<p>ПК-55- ПР/2022 г.</p>	<p>„Изготвяне на обосновка за водовземане на подземни води чрез едно ново водовземно съоръжение ТК за други цели и изграждане на дом за възрастни хора, в имот с идентификатор 03592.502.1656 и реконструкция на дом за медико-социални грижи, в имот с идентификатор 03592.502.946 по КККР на гр. Белово, общ. Белово, обл. Пазарджик“</p>		<p>x</p>				
<p>ПК-56- ПР/2022 г.</p>	<p>„Изграждане на паркинг“ в ПИ с идентификатори: 55302.73.307, 55302.73.310, 55302.74.303, 55302.74.307, 55302.74.308, 55302.74.310, 55302.74.311 и 55302.74.302 по КККР на гр. Панагюрище, общ. Панагюрище, обл. Пазарджик</p>		<p>x</p>				

ПК-57- ПР/2022 г.	за изграждане на: обекти за „Производство, търговия и услуги“ в поземлени имоти (ПИ) с идентификатори 55155.25.114, 55155.25.116, 55155.25.117, 55155.25.136 и обекти за „Съхранение на селскостопанска продукция“ в ПИ с идентификатори 55155.25.72, 55155.25.113 и ПИ с идентификатор 55155.25.71 за местен път, в м. Мараша по КККР на гр. Пазарджик, общ. Пазарджик, обл. Пазарджик		x				
ПК-58- ПР/2022 г.	„Изграждане на две централи ФВЕЦ Церово“ и „ФВЕЦ Лесичово“; Две нови подстанции п/ст „ФВЕЦ Церово“ и п/ст „ФВЕЦ Лесичово“; Две нови въздушни електропроводни линии (ВЛ) 110 kV до възлова п/ст „Боримечково“ в землищата на с. Церово, с. Лесичово и с. Боримечково, общ. Лесичово, обл. Пазарджик		x				
Общ брой: 58		1	57				

Забележка: Информацията в колони 3, 4, 5, 6 и 7 се отбелязва с "x". В колони 1, 2, 3, 4, 5, 6 и 7 най-отдолу се посочва се общ брой.

Таблица 7. Процедури по раздел II, Глава шеста от Закона за опазване на околната среда (ЕО)

Наименование на план/програма	Внесено уведомление за план/програма	Подлежи на процедура по ЕО		внесена информация за преценяване на необходимостта от ЕО	Внесен доклад за ЕО	прекратена процедура	не подлежи на процедура по реда на раздел II, глава VI от ЗООС (екологична оценка)	допуснато прилагане на чл.91, ал.2 от ЗООС	№ на досието в Публичния регистър по ЕО	Забележка препратено в МОСВ, друго)
		Задължителна ЕО	Преценяване необходимостта от ЕО							
1	2	3	4	5	6	7	8	9	10	11
Програма за управление на отпадъците на община Стрелча за периода 2021-2028 г.			x	x					ПК-ЕО-01-2022 г.	
Изменение на Общ устройствен план (ОУП) на община Стрелча, с обхват поземлен имот с идентификатор 69835.29.416, м. „Динчов камък“, по КККР на гр. Стрелча, общ. Стрелча, обл. Пазарджик	x		x	x					ПК-ЕО-02-2022 г.	
Програма за управление на отпадъците на община Велинград за периода 2021-2028 г.“ и „Програма за			x	x					ПК-ЕО-03-2022 г.	

опазване на околната среда на община Велинград за периода 2021-2028 г.										
Частично изменение на Подробен устройствен план – план за регулация и застрояване (ПУП-ПРЗ) и ПУП-ПРЗ за промяна предназначението на земеделска земя за неземеделски нужди за изграждане на ФЕЦ „Априлци“, находяща се в землищата на с. Априлци и с. Сбор, общ. Пазарджик, обл. Пазарджик	x		x	x					ПК-ЕО-04-2022 г.	
План за интегрирано развитие на община Лесичово за периода 2021-2027 г.	x		x	x					ПК-ЕО-05-2022 г.	
План за интегрирано развитие на община Сърница 2021-2027 г. (ПИРО)	x		x	x					ПК-ЕО-06-2022 г.	
Изменение на Общ устройствен план (ОУП) на Община Септември, включващо имоти в землищата на гр. Ветрен, с. Славовица, с. Варвара, с. Симеоновец, с.	x		x	x					ПК-ЕО-07-2022 г.	

Семчиново, с. Ковачево, общ. Септември, обл. Пазарджик										
Частично изменение на подробен устройствен план - плана за регулация и застрояване (ПУП-ПРЗ) за имоти с идентификатори 10450.38.105, 10450.38.106 и 10450.38.107 с обща площ 20 140 кв. м. в м. „Босак“ по КККР на гр. Велинград, общ. Велинград, общ. Пазарджик	x		x	x					ПК-ЕО-08-2022 г.	
План за интегрирано развитие на община Пазарджик 2021-2027 г. (ПИРО)	x		x	x		x			ПК-ЕО-09-2022 г.	
Подробен устройствен план – План за застрояване (ПУП-ПРЗ) за ПИ с идентификатор 30572.48.65 /УПИ V-Производствена и складова дейност, улици и урбанизирана територия/ в м. „Поповица“, землище на с. Звъничево, общ. Пазарджик, обл. Пазарджик и ПИ с	x		x	x					ПК-ЕО-10-2022 г.	

идентификатор 48876.79.21 /УПИ I- Производствена и складова дейност, улица и урбанизирана територия/ в м. „Тузлите“, землище на с. Мокрище, общ. Пазарджик, обл. Пазарджик										
Подробен устройствен план – план за регулация и застрояване (ПУП- ПРЗ) за поземлени имоти с идентификатори 06207.2.814, 06207.2.821, 06207.2.824 и 06207.2.822, м. „Свети Спас“ по КККР на гр. Брацигово, общ. Брацигово, обл. Пазарджик	x		x	x					<i>ПК-ЕО- 11-2022 г.</i>	

<p>Подробен устройствен план – план за регулация и застрояване (ПУП-ПРЗ) за промяна предназначението на земеделска земя за поземлени имоти с идентификатори 61371.565.270, 61371.566.256, 61371.565.277, 61371.515.259, 61371.520.132, 61371.567.227 и 61371.520.148 по КККР на с. Радилово, общ. Пещера, обл. Пазарджик, с цел изграждане на фотоволтаична електроцентрала</p>	x		x	x				ПК-ЕО-12-2022 г.	
<p>Изменение на общия устройствен план (ОУП) на община Лесичово за поземлен имот (ПИ) с идентификатор 21172.157.35, м. „Мешепара“ по КККР на с. Динката, общ. Лесичово, обл. Пазарджик</p>	x		x					ПК-ЕО-13-2022 г.	

Изменение на общия устройствен план (ОУП) на община Брацигово за поземлен имот (ПИ) с идентификатор 37705.39.352, м. „Оранжерията“ и ПИ с идентификатор 37705.61.42, м. „Батала“ по КККР на с. Козарско, общ. Брацигово, обл. Пазарджик	x		x	x					ПК-ЕО-14-2022 г.	
Подробен устройствен план – План за регулация и застрояване (ПУП-ПРЗ) на ПИ с идентификатор 65437.95.40, м. „Пасището“, землище на с. Сарая, общ. Пазарджик, обл. Пазарджик, с цел обособяване на УПИ П-40 „фотоволтаична централа“	x		x	x					ПК-ЕО-15-2022 г.	
Програма за опазване на околната среда на община Сърница за периода 2021-2027 г.“ и „Програма за управление на отпадъците на община Сърница за периода 2021-2028 г.	x		x	x					ПК-ЕО-16-2022 г.	

<p>Подробен устройствен план – План за регулация и застрояване (ПУП-ПРЗ) за промяна предназначението на земеделска земя за поземлен имот (ПИ) с идентификатор 56277.2.745, м. „Курията“ по КККР на гр. Пещера, общ. Пещера, обл. Пазарджик, с цел изграждане на фотоволтаичен парк</p>	x		x	x					<p><i>ПК-ЕО-17-2022 г.</i></p>
<p>Подробни устройствени планове – Планове за регулация и застрояване (ПУП-ПРЗ) за фотоволтаична електрическа централа (ФЕЦ) в поземлени имоти (ПИ) с идентификатори 05459.15.76, 05459.15.77, 05459.15.80, м. „Коджа балък“ и 05459.44.14, м. „Дуванлийска махала“ по КККР на с. Боримечково, общ. Лесичово</p>	x		x						<p><i>ПК-ЕО-18-2022 г.</i></p>

<p>Подробен устройствен план – план за регулация и застрояване (ПУП-ПРЗ) за промяна предназначението на поземлени имоти (ПИ) с идентификатори 00571.1.17 и 00571.1.18 и обособяване на УПИ „За производство на ел. енергия от ВЕИ (фото-волтаични панели), м. „Сакарджа“ в землището на с. Априлци, общ. Пазарджик</p>	x		x	x					ПК-ЕО-19-2022 г.	
<p>Изменение на Общ устройствен план (ОУП) на община Пазарджик, с обхват поземлен имот с идентификатор 81089.5.6, м. „Бозалъка“, по КККР на с. Черногорово, общ. Пазарджик, обл. Пазарджик</p>	x		x	x					ПК-ЕО-20-2022 г.	
<p>Регионална програма за управление на отпадъците на територията на Регион Пазарджик (с модул за всяка от общините от</p>	x		x	x					ПК-ЕО-21-2022 г.	

регионалната система) за периода 2021-2028 г.										
<p>Подробен устройствен план – План за регулация и застрояване (ПУП-ПРЗ) за промяна предназначението на земеделска земя на поземлен имот (ПИ) с идентификатор 86074.40.17 (стар ПИ № 000222), м. „Сайовете“ по КККР с. Юнаците, общ. Пазарджик, обл. Пазарджик</p>	x		x	x					ПК-ЕО-22-2022 г.	
<p>Частично изменение (ЧИ) на Подробен устройствен план (ПУП) – План за регулация и застрояване (ПРЗ) за обединяване на УПИ I и УПИ II, кв. 78, УПИ I и УПИ III, кв. 122 и УПИ I и УПИ II, кв. 117, УПИ I и УПИ II, кв. 120, в новообразуван УПИ I-415,9578 – „Фотоволтаична централа и система за съхранение на електроенергия“ в кв. 78 по плана на гр.</p>	x		x	x					ПК-ЕО-23-2022 г.	

Белово, общ. Белово, обл. Пазарджик										
Изменение на Общ устройствен план (ОУП) на община Пазарджик относно поземлени имоти в земеделската територия на землищата на селата Априлци, Сбор, Черногорово, Гелеменово, Огняново, Хаджиево и Величково, общ. Пазарджик, обл. Пазарджик	x		x	x			x			ПК-ЕО- 24-2022 г.
Подробен устройствен план – план за регулация и застрояване (ПУП- ПРЗ) за промяна предназначението на поземлени имоти (ПИ) с идентификатори 00571.5.2, 00571.5.3, 00571.5.4, 00571.5.5 и 00571.5.6, м. Сакарджа по КККР на с. Априлци, общ. Пазарджик, обл. Пазарджик	x		x	x						ПК-ЕО- 25-2022 г.
Изработване на Общ устройствен план (ОУП) на гр.	x		x	x						ПК-ЕО- 26-2022 г.

Сърница и неговото землище										
Подробни устройствени планове – Планове за регулация и застрояване (ПУП-ПРЗ) за промяна предназначението на земеделска земя за неземеделски нужди и обособяване на УПИ с предназначение за „ФЕЦ“ на поземлени имоти в землищата на гр. Септември и с. Ковачево, общ. Септември, обл. Пазарджик	x		x	x						ПК-ЕО-27-2022 г.
Изменение на Общ устройствен план (ОУП) на Община Септември, включващо имоти в землищата на с. Бошуля, гр. Ветрен, гр. Септември и с. Горно Вършило, общ. Септември, обл. Пазарджик	x		x	x						ПК-ЕО-28-2022 г.

<p>Изменение на ПУП-ПРЗ за УПИ IV - за производство на ел. енергия от възобновяеми източници ВЕИ (фотоволтаични панели), (идентичен с ПИ 65468.60.31), ПИ 65468.60.18 и 65468.60.27, местност Кел тепе, з-ще с. Сбор, община Пазарджик; Проект за изменение на ПУП-ПРЗ за УПИ V - за производство на ел. енергия от възобновяеми източници ВЕИ (фотоволтаични панели), (идентичен с ПИ 65468.103.20), ПИ 65468.102.1, 65468.102.2, 65468.102.3, 65468.102.42, 65468.103.12, 65468.103.14, 65468.103.16, 65468.103.17, 65468.103.18, 65468.103.21 и 65468.103.22, м. Капаницата, з-ще с. Сбор, общ. Пазарджик и Проект за изменение на</p>	x		x						<p>ПК-ЕО-29-2022 г.</p>
---	---	--	---	--	--	--	--	--	-------------------------

<p>ПУП-ПРЗ за УПИ П-за производство на ел. енергия от възобновяеми източници ВЕИ (фотоволтаични панели), (идентичен с ПИ 65468.104.26), ПИ 65468.103.13, 65468.104.22 и 65468.104.25, м. Капанищата, з-ще с. Сбор, общ. Пазарджик</p>									
<p>Подробен устройствен план - плана за регулация и застрояване (ПУП-ПРЗ) за имоти с идентификатори 47812.505.2, 47812.505.4 и 47812.505.8 с обща площ 14 757 кв. м. в м. Орешака по КККР на с. Мененково, общ. Белово, общ. Пазарджик; ПУП-ПРЗ за имоти с идентификатори 47812.505.11, 47812.505.12 и 47812.505.15 с обща площ 14 088 кв. м. в м. Орешака по КККР на с. Мененково, общ. Белово, общ. Пазарджик; ПУП-</p>	<p>х</p>		<p>х</p>					<p><i>ПК-ЕО-30-2022 г.</i></p>	

<p>ПРЗ за имот с идентификатор 47812.505.7 с площ 653 кв. м. в м. Орешака по КККР на с. Мененково, общ. Белово, общ. Пазарджик и ПУП-ПП за определяне на трасе на подземен електропровод 20 kV за присъединяване към електроразпределителната мрежа на ФЕЦ, разположена в имоти с идентификатори 47812.505.2, 47812.505.4 и 47812.505.8 и ФЕЦ, разположена в имоти с идентификатори 47812.505.11, 47812.505.12 и 47812.505.15, в м. Орешака по КККР на с. Мененково, общ. Белово</p>									
<p>Изменение на действащия Общ устройствен план (ОУП) на община Пазарджик за поземлени имоти в землищата на селата Априлци, Сбор, Черногорово, Гелеменово,</p>	<p>x</p>								

Огняново, Хаджиево и Величково, общ. Пазарджик, обл. Пазарджик										
Подробен устройствен план – План за регулация и застрояване (ПУП-ПРЗ) за ПИ с идентификатор 55155.20.19, м. Якуба, по КККР на гр. Пазарджик, общ. Пазарджик, обл. Пазарджик	x									
Изменение на Общ устройствен план (ОУП) на община Стрелча за поземлен имот с идентификатор 69835.62.87, м. „Радин дол“, по КККР на гр. Стрелча, общ. Стрелча, обл. Пазарджик				x					<i>ПК-ЕО-16-2021 г.</i>	
Изменение на Общ устройствен план (ОУП) на община Пазарджик за поземлен имот с идентификатор 15028.123.6, м. „Каратопрак“, в землището на с. Главиница, общ.				x		x			<i>ПК-ЕО-15-2021 г.</i>	

Пазарджик, обл. Пазарджик										
Общ брой	30	0	30	28	0	3	0			

Забележка: Информацията в колони 3, 4, 5, 6, 7 и 8 се отбелязва с “х”, като най-отдолу се посочва общ брой.

Таблица 8. Издадени становища по екологична оценка на планове и програми

№ на становището	Наименование на плана/ програмата	Вид на становището		прекратена процедура	Обжалване на становището		Забележка (прекратяване на процедурата – основания, друго)
		Съгласува плана/ програмата	Не съгласува плана/ програмата		обжалвано	отменено	
1	2	3	4	5	6	7	9
№1-3/2021	Общ устройствен план на община Пещера	х					
Общ брой		1					

Забележка: Информацията в колони 3, 4, 5, 6 и 7 се отбелязва с "х". В колони 1, 3, 4, 5, 6 и 7 най-отдолу се посочва общ брой.

Становище №	Наименование на плана/ програмата	Вид на становището		Обжалване на становището			Забележка
		Съгласува плана/ програмата	Не съгласува плана/ програмата	обжалвано	отменено	потвърдено	
1	2	3	4	6	7	8	9
x		x	x	x	x	x	
Общ брой: 0							

Забележка: Информацията в колони 3, 4, 5, 6, 7 и 8 се отбелязва с "x". В колони 1, 3, 4, 5, 6, 7 и 8 най-отдолу се посочва общ брой.

Таблица 9. Издадени решения за преценяване на необходимостта от извършване на екологична оценка на планове и програми

№ на преценката	Наименование на плана/ програмата	Вид на преценката			Обжалване на решението		Забележка (прекрояване на процедурата – основания, друго)
		Да се извърши ЕО	Да не се извършва ЕО	Прекратява процедурата	Обжалвано	Отменено	
1	2	3	4	5	6	7	8

ПК-01-ЕО/2022 г.	Подробен устройствен план – план за регулация и застрояване (ПУП-ПРЗ) за имот с идентификатор 06207.2.820, местност „Свети Спас“ по КККР на гр. Брацигово, общ. Брацигово, обл. Пазарджик		x				
ПК-02-ЕО/2022 г.	„План за интегрирано развитие на община Стрелча за периода 2021-2027 г.“		x				
ПК-03-ЕО/2022 г.	„Програма за опазване на околната среда (ПООС) на община Брацигово за периода 2021-2027 г.“ с Раздел „Лечебни растения“		x				
ПК-04-ЕО/2022 г.	изменение на общия устройствен план (ОУП) на община Панагюрище, с обхват поземлени имоти в землищата на селата: Елшица, Баня и гр. Панагюрище, общ. Панагюрище, обл. Пазарджик		x				
ПК-05-ЕО/2022 г.	изменение на Общ устройствен план (ОУП) на община Стрелча за поземлен имот с идентификатор 69835.62.87, м. „Радин дол“, по КККР на гр. Стрелча, общ. Стрелча, обл. Пазарджик		x				
ПК-06-ЕО/2022 г.	Програма за управление на отпадъците на община Стрелча за периода 2021-2028 г.		x				

<i>ПК-07-ЕО/2022 г.</i>	Проекти за частично изменение на Подробен устройствен план – план за регулация и застрояване (ПУП-ПРЗ) и ПУП-ПРЗ за промяна предназначението на земеделска земя за земеделски нужди за изграждане на ФЕЦ „Априлци“ 150 МВ, находяща се в землищата на с. Априлци и с. Сбор, общ. Пазарджик, обл. Пазарджик		<i>x</i>				
<i>ПК-08-ЕО/2022 г.</i>	„План за интегрирано развитие на община Лесичово за периода 2021-2027 г.“		<i>x</i>				
<i>ПК-09-ЕО/2022 г.</i>	„План за интегрирано развитие на община Сърница за периода 2021-2027 г.“		<i>x</i>				

<p>ПК-10-ЕО/2022 г.</p>	<p>Подробен устройствен план – План за регулация и застрояване (ПУП-ПРЗ) за ПИ с идентификатор 30572.48.65 /УПИ V-Производствена и складова дейност, улици и урбанизирана територия/ в м. „Поповица“, землище на с. Звъничево, общ. Пазарджик, обл. Пазарджик и ПИ с идентификатор 48876.79.21 /УПИ I-Производствена и складова дейност, улица и урбанизирана територия/ в м. „Тузлите“, землище на с. Мокрище, общ. Пазарджик, обл. Пазарджик</p>		<p>x</p>				
<p>ПК-11-ЕО/2022 г.</p>	<p>Подробен устройствен план – план за регулация и застрояване (ПУП-ПРЗ) за поземлени имоти (ПИ) с идентификатори 06207.2.814, 06207.2.821, 06207.2.824 и 06207.2.822, м. „Свети Спас“ по КККР на гр. Брацигово, общ. Брацигово, обл. Пазарджик</p>		<p>x</p>				

ПК-12-ЕО/2022 г.	проект за частично изменение на подробен устройствен план - плана за регулация и застрояване (ПУП-ПРЗ) за имоти с идентификатори 10450.38.105, 10450.38.106 и 10450.38.107 с обща площ 20 140 кв. м. в м. „Босак“ по КККР на гр. Велинград, общ. Велинград, обл. Пазарджик		x				
ПК-13-ЕО/2022 г.	Подробен устройствен план – План за регулация и застрояване (ПУП-ПРЗ) за ПИ с идентификатор 65437.95.40, м. „Пасището“, землище на с. Сарая, общ. Пазарджик, обл. Пазарджик, с цел обособяване на УПИ П-40 „фотоволтаична централа“		x				

<p><i>ПК-14-ЕО/2022 г.</i></p>	<p>Проекти на Подробен устройствен план – План за регулация и застрояване (ПУП-ПРЗ) за промяна предназначението на земеделска земя за обособяване на УПИ I-132, За фотоволтаична централа и съхраняване на ел. енергия в ПИ с идентификатор 61371.520.132; УПИ I-227, За фотоволтаична централа и съхраняване на ел. енергия в ПИ с идентификатор 61371.567.227; УПИ II-148, За фотоволтаична централа и съхраняване на ел. енергия в ПИ с идентификатор 61371.520.148; УПИ I-256, За фотоволтаична централа и съхраняване на ел. енергия в ПИ с идентификатор 61371.566.256; УПИ II-277, За фотоволтаична централа и съхраняване на ел. енергия в ПИ с идентификатор 61371.565.277; УПИ I-259, За фотоволтаична централа и съхраняване на ел. енергия в ПИ с идентификатор 61371.515.259; УПИ I-270 в ПИ с идентификатор 61371.565.270 по КККР на с. Радилово, общ. Пещера, обл. Пазарджик</p>		<p>x</p>				
--------------------------------	---	--	----------	--	--	--	--

ПК-15-ЕО/2022 г.	„Програма за опазване на околната среда (ПООС) на община Сърница за периода 2021-2027 г.“ с раздел „Лечебни растения“ и „Програма за управление на отпадъците (ПУО) на община Сърница за периода 2021-2028 г.“		x				
ПК-16-ЕО/2022 г.	Проект за Подробен устройствен план – план за регулация и застрояване (ПУП-ПРЗ) за промяна предназначението на поземлени имоти (ПИ) с идентификатори 00571.1.17 и 00571.1.18 и обособяване на УПИ IV-1.23 – „За производство на ел. енергия от ВЕИ (фотоволтаични панели), м. „Сакарджа“ в землището на с. Априлци, общ. Пазарджик		x				
ПК-17-ЕО/2022 г.	изменение на общия устройствен план (ОУП) на община Брацигово за поземлен имот (ПИ) с идентификатор 37705.39.352, м. Оранжевията и ПИ с идентификатор 37705.61.42, м. Батала по КККР на с. Козарско, общ. Брацигово, обл. Пазарджик		x				
ПК-18-ЕО/2022 г.	„Регионална програма за управление на отпадъците на регион Пазарджик 2021-2028 г.“		x				

ПК-19-ЕО/2022 г.	Изменение на Общ устройствен план (ОУП) на Община Септември, включващо имоти в землищата на гр. Ветрен, с. Славовица, с. Варвара, с. Симеоновец, с. Семчиново, с. Ковачево, общ. Септември, обл. Пазарджик		x				
ПК-20-ЕО/2022 г.	проект за Подробен устройствен план – План за регулация и застрояване (ПУП-ПРЗ) за промяна предназначението на земеделска земя на поземлен имот (ПИ) с идентификатор 86074.40.17, м. Сайовете по КККР с. Юнаците, общ. Пазарджик, обл. Пазарджик, с цел обособяване на един нов УПИ I-17 – „за фотоволтаична електрическа централа“		x				
ПК-21-ЕО/2022 г.	изменение на Общ устройствен план (ОУП) на община Пазарджик за поземлен имот с идентификатор 81089.5.6, м. Бозалъка, по КККР на с. Черногорово, общ. Пазарджик, обл. Пазарджик		x				

ПК-22-ЕО/2022 г.	проект за Подробен устройствен план – план за регулация и застрояване (ПУП-ПРЗ) за промяна предназначението на поземлени имоти (ПИ) с идентификатори 00571.5.2, 00571.5.3, 00571.5.4, 00571.5.5 и 00571.5.6, м. Сакарджа по КККР на с. Априлци, общ. Пазарджик, обл. Пазарджик		x				
ПК-23-ЕО/2022 г.	„Програма за управление на отпадъците на община Велинград за периода 2021-2028 г.“ и „Програма за опазване на околната среда на община Велинград за периода 2021-2028 г.“		x				
ПК-24-ЕО/2022 г.	Изменение на Общ устройствен план (ОУП) на община Стрелча, с обхват поземлен имот с идентификатор 69835.29.416, м. Динчов камък, по КККР на гр. Стрелча, общ. Стрелча, обл. Пазарджик		x				

ПК-25-ЕО/2022 г.	Проект за частично изменение (ЧИ) на Подробен устройствен план (ПУП) – План за регулация и застрояване (ПРЗ) за обединяване на УПИ I и УПИ II, кв. 78, УПИ I и УПИ III, кв. 122 и УПИ I и УПИ II, кв. 117, УПИ I и УПИ II, кв. 120, в новообразуван УПИ I-415,9578 – „Фотоволтаична централа и система за съхранение на електроенергия“ в кв. 78 по плана на гр. Белово, общ. Белово, обл. Пазарджик		x				
Общ брой: 25		0	25	0	0	0	

Забележка: Информацията в колони 3, 4, 5, 6 и 7 се отбелязва с "x", като най-отдолу се посочва общ брой.

Таблица 10. Контрол по изпълнението на условията, поставени в решения по ОВОС и решения за преценяване на необходимостта от извършване на ОВОС

Контрол по изпълнението на мерки, условия и ограничения, поставени в решения по ОВОС и решения за преценяване на необходимостта от извършване на ОВОС

Решение №	Наименование на инвестиционното предложение	Основание за контрол	Извършени проверки		Предприети мерки							
			По документи	Чрез посещение на място	Предписания (брой)	Неизпълнени предписания (брой)	Съставени актове (брой)	Наказателни постановления			Сключени споразумения по реда на ЗАНН	
								брой	лв.	Влезли в сила	брой	лв.
1	2	3	4	5	6	7	8	9	10	11	12	13
ПК-62-ПР/2017	Дестилерия за преработка на етерично-маслени култури, в УПИ I – 40, 41, 43, 44, 656 – предприятие за преработка на селскостопанска продукция, кв. 16 по плана на с. Бъта, общ. Панагюрище, обл. Пазарджик	планова	x									

ПК-10- ПР/2020	Надграждане на съществуваща инсталация за рециклиране на пластмаси с допълнителни модули и актуализиране на капацитета на действаща инсталация за сепариране и балиране на отпадъци, в поземлени имоти (ПИ) с идентификатори 55155.508.404 и 55155.508.784, в кв. 19 по плана на гр. Пазарджик, общ. Пазарджик, обл. Пазарджик	планова	х									
ПК-30- ПР/2018	Търговия и услуги с черни и цветни метали, площадка за разкомплектоване на автомобили (ИУМПС), в ПИ с идентификатор 56277.3.1375 по КККР на гр. Пещера, общ. Пещера, обл. Пазарджик	планова	х									

ПК-45- ПР/2018	Площадка за събиране, съхраняване на отпадъци от черни и цветни метали, електрическо и електронно оборудване, батерии и акумулатори и неопасни хартиени и пластмасови отпадъци, в УПИ Х - 314, кв. 42а по плана на с. Ветрен дол, община Септември, област Пазарджик	планова	х									
ПК-82- ПР/2017	Обновяване на технологичното оборудване за производство на невзривна емулсионна матрица, находящо се на територията на „Орика Мед България“ АД, гр. Панагюрище	планова	х									
ПК-13- ПР/2019	Мобилна мандра за производство на млечни продукти с капацитет 200 литра/ден, в поземлен имот с идентификатор 53285.23.3, м. Осена, по КККР на с. Овчеполци, общ. Пазарджик, обл. Пазарджик	планова	х									

№ 5-4/2018 г.	Преносен газопровод до Панагюрище и Пирдоп по вариант 3 (зелен)	планова	x									
ПК-01- ПР/2019	Площадка за третиране на неопасни производствени отпадъци, в ПИ № 062001, местност Кичук Чал, землище с. Синитово, общ. Пазарджик, обл. Пазарджик	планова	x									
ПК-34- ПР/2019	Разширение на площадка за третиране на неопасни производствени отпадъци, в ПИ № 062001, местност Кичук Чал, землище с. Синитово, общ. Пазарджик, обл. Пазарджик	планова	x									
ПК-15- ПР/2020	Увеличаване на площта на съществуваща площадка за извършване на дейности с отпадъци в УПИ I-344, чрез присъединяване на поземлен имот с идентификатор 10820.27.305, гр. Ветрен, общ. Септември, обл. Пазарджик	планова		x								

№ 6-6/2014 г.	Модернизация на железопътна линия София-Пловдив в участъка Елин-Пелин-Септември по преработен вариант С на трасето на железопътната линия	планова	x									
ПК-43-ПР/2018	МВЕЦ Щастливеца на регулирани води в участък след долен изравнител на ВЕЦ Алеко за добив и производство на ел. енергия от възобновяем енергиен източник, в землищата на с. Главиница и с. Алеко Константиново, общ. Пазарджик, обл. Пазарджик	планова	x									
ПК-21-ПР/2019	Монтиране и пускане в експлоатация нов водогреен котел на твърдо гориво, в поземлен имот (ПИ) с идентификатор 10450.502.2392 (от който е образуван УПИ XI-6404), кв. 84 по КККР на гр. Велинград, общ. Велинград, обл. Пазарджик	планова	x									

ПК-27- ПР/2019	Млекопреработвателно предприятие, в УПИ V-общински, кв. 112, по плана на гр. Стрелча, общ. Стрелча, обл. Пазарджик,	планова	x									
№ 2-2/2017 г.	Проект Яденица - увеличаване на обема на долния изравнител на ПАВЕЦ - Чаира чрез изграждане на язовир Яденица и реверсивен напорен тунел за връзка с язовир Чаира по вариант на водоплътния елемент на каменнонасипната язовирна стена с асфалтобетонена диафрагма	планова	x									
№ 4-ПР/2017 г.	Нов електропровод ВЛ 110 кV ВЕЦ Въча 1 – ВЕЦ Цанков камък	планова	x									
ПК-05- ПР/2020	Реконструкция и преустройство на съществуващ склад за готова продукция, суровини и материали в цех Галванични покрития, в УПИ IX производствена дейност, кв. 30 по плана на с. Драгор, общ. Пазарджик, обл. Пазарджик	планова	x									

ПК-52- ПР/2019	Закупуване на оборудване за преработка на мляко и производство на млечни продукти – мини мандра с капацитет до 500 литра/ден, в имот с идентификатор 02837.17.67, местност Беглика, по КККР на гр. Батак, общ. Батак, обл. Пазарджик	планова	х									
ПК-30- ПР/2017	Инсталация за компостиране на зелени и/или биоразградими отпадъци с капацитет 2 000 т/г., в поземлен имот (ПИ) № 000086, м. Вучата могила, землище на с. Дъбравите, общ. Белово, обл. Пазарджик	планова	х									
ПК-05- ПР/2019	Нова варова пещ за производство на негасена вар, на площадка завод Огняново, м. Срещу баира, в землището на с. Огняново, общ. Пазарджик, обл. Пазарджик	планова	х									

ПК-33- ПР/2019	Разпределителен газопровод до варов завод Огняново К, землище с. Огняново, общ. Пазарджик, разпределителен газопровод до с. Синитово, общ. Пазарджик и два броя площадки за съоръжения, общ. Пазарджик, обл. Пазарджик	планова	х									
ПК-40- ПР/2019	Разширение на ПСОВ за отстраняване на биогенни елементи – азот и фосфор на град Пазарджик, в УПИ I-36, м. Чамур тарла, землището на с. Мирянци, общ. Пазарджик, обл. Пазарджик	планова	х									
ПК-20- ПР/2017	Площадка за третиране на ТБО, зелени и биоразградими отпадъци, в поземлен имот № 033021 по КВС на гр. Велинград, общ. Велинград, обл. Пазарджик	планова	х									

ПК-32- ПР/2017	Производство на млечни продукти, търговия и услуги, в поземлен имот № 091108, м. Лочките, в землището на гр.Сърница, общ. Сърница, обл. Пазарджик	планова	х									
ПК-03- ПР/2018	Кариера за добив на скални блокове в концесионна площ Бялото (69.561 дка), землище на с. Дебръщица, общ. Пазарджик, обл. Пазарджик	планова	х									
№ 1-1/2021 г.	Депо за опасни отпадъци към инсталация за производство на енергия от отпадъци и биомаса на Грийнбърн ЕООД, гр. Пещера, в поземлен имот (ПИ) с идентификатор 56277.3.1779, м. Луковица, по КККР на гр. Пещера, общ. Пещера, обл. Пазарджик	планова		х								

№ 3-3/2011 г.	Добив на инертни строителни материали - баластра (пясък и чакъл), в поземлени имоти №№ 218005 и 218013 и други, по КВС върху земеделските земи в м. Алчака, в землището на с. Хаджиево, общ. Пазарджик, обл. Пазарджик	планова	x									
ПК-49-ПР/2019	Цех за леене на метали и металообработка /преустройство/ на сграда с идентификатор 55302.121.51.1, находяща се в имот с идентификатор 55302.121.51, м. Стопански двор – ТКЗС, по КККР на гр. Панагюрище, общ. Панагюрище, обл. Пазарджик	планова		x								
ПК-32-ПР/2019	Проектиране и изпълнение на обект Рудник Елшица – управление и пречистване на води и мониторинг, в землището на с. Елшица, общ. Панагюрище, обл. Пазарджик	планова		x								

№ 1-2/2019 г.	Реконструкция и модернизация на инсталация за грубо почистване на вторична хартия (велпапе и смесена), в УПИ III – производствена дейност и УПИ V – Производствена дейност, кв. 58 по плана на с. Главиница, общ. Пазарджик, обл. Пазарджик	планова	x									
ПК-60-ПР/2013	Рибовъдно стопанство, в поземлени имоти №000207 и №000209 в землището на с. Звъничево, общ. Пазарджик, обл. Пазарджик	планова	x									
ПК-13-ПР/2015	Ремонт и реконструкция на съществуващ водопровод от РШ с. Розово до водоем висока зона гр. Брацигово за поставяне на три инсталации за производство на ел. енергия, в имоти №№ 06207.5.43 и 06207.5.12, местност Гермите по КК на гр. Брацигово и имот № 001495, местност Саракиница, по КВС на с. Розово, общ.	планова	x									

	Брацигово, обл. Пазарджик											
ПК-02- ПР/2015	Реконструкция на съществуващи и изграждане на нови канализационни мрежи и съоръжения, съпътстващи водопроводи и два броя ПСОВ, с. Исперихово, общ. Брацигово, обл. Пазарджик	планова	x									
ПК-08- ПР/2015	Телеугоително стопанство за 1000 броя телета, в поземлен имот № 090006, местност Турски гробища, в землището на с. Боримечково, общ. Лесичово, обл. Пазарджик	планова	x									
ПК-01- ПР/2015	Ново водовземно съоръжение - тръбен кладенец към Цех за рециклиране на пластмаси, в имот с идентификатор 55155.508.625 по КККР на гр. Пазарджик, общ. Пазарджик, обл. Пазарджик	планова	x									

ПК-63- ПР/2016	Петролна база, в ПИ № 385017, местност Бунара, в землището на с. Варвара, община Септември, обл. Пазарджик, обл. Пазарджик	планова	х									
ПК-23- ПР/2015	Животновъден обект – краевферма, в УПИ XVII – 13074, 130078; УПИ IX – 13076 – за животновъдни дейности по Парцеларен план на Стопански двор, м. Турски Гробища, в землището на с. Симеоновец, общ. Септември, обл. Пазарджик	планова	х									
ПК-32- ПР/2015	Ново, конкурентноспособно и модерно животновъдно стопанство в УПИ IV-219, в землището на с. Капитан Димитриево, общ. Пещера, обл. Пазарджик	планова	х									
ПК-33- ПР/2015	Ново и модерно животновъдно стопанство, в УПИ XXVI – 402 (поземлен имот с индетификатор 56277.2.402), кв. 2, м. Долна бялча, по КККР на гр. Пещера, общ.	планова	х									

	Пещера, обл. Пазарджик											
№ 1-1/2013 г.	Кариера за добив на подземни богатства - строителни материали, с местонахождение находище „Изток” в землището на с. Мирянци, общ. Пазарджик, обл. Пазарджик	извънредна	х									
№ 1-1/2013 г.	Кариера за добив на подземни богатства - строителни материали, с местонахождение находище „Изток” в землището на с. Мирянци, общ. Пазарджик, обл. Пазарджик	извънредна		х								
сигнал	Община Белово, участък от р. Яденица в регулацията на гр. Белово	извънредна		х								
ПК-64-ПР/2008 г.	Хотел, СПА център, търговия и услуги, в поземлен имот № 145049, м. „Дълбоки дол“, землище на гр. Велинград, общ. Велинград, обл. Пазарджик	извънредна проверка във връзка с чл. 93, ал. 8 от ЗООС	х									

№ 6-6/2014 г.	Модернизация на железопътна линия София-Пловдив в участъка Елин-Пелин-Септември по преработен вариант С на трасето на железопътната линия	извънредна проверка във връзка с чл. 99, ал. 12 от ЗООС	x									
сигнал	Бивш стопански двор на с. Юнаците	извънредна		x								
сигнал	Бивш стопански двор на с. Юнаците	извънредна		x	1	0						
сигнал	насипище „Влайков връх“	извънредна	x				1	1	5 000	0		
№ 1-1/2013 г.	Кариера за добив на подземни богатства – строителни материали, с местонахождение находище „Изток“ в землището на с. Мирянци, общ. Пазарджик, обл. Пазарджик	извънредна		x								
ПК-07-ПР/2010 г.	Басейново стопанство–Аквафиш 1, рибовъдно стопанство за отглеждане на риба в басейни в имот № 010015 по КВС на с. Мирянци, общ. Пазарджик, обл. Пазарджик	извънредна проверка във връзка с чл. 93, ал. 8 от ЗООС	x									

ПК-25- ПР/2014 г.	Изграждане на Западен околоръстен път – I етап, в участъка между бул. „Ал. Стамболийски” и ул. „Любен Боянов”, гр. Пазарджик, общ. Пазарджик, обл. Пазарджик	извънредна проверка във връзка с чл. 93, ал. 8 от ЗООС	х									
№ 1-1/2013 г.	Кариера за добив на подземни богатства – строителни материали, с местонахождение находище „Изток“ в землището на с. Мирянци, общ. Пазарджик, обл. Пазарджик	извънредна		х	2	0						
ПК-107- ПР/2007 г.	Вилно селище в Поземлен имот № 903099 с площ 9,337 дка в м. „Еньов камък”, землище на гр. Батак, общ. Батак, обл. Пазарджик	извънредна проверка във връзка с чл. 93, ал. 8 от ЗООС	х									
ПК-108- ПР/2007 г.	Вилно селище в Поземлен имот № 903109 с площ 8,045 дка в м. „Еньов камък”, землище на гр. Батак, общ. Батак, обл. Пазарджик	извънредна проверка във връзка с чл. 93, ал. 8 от ЗООС	х									

№ 1-1/2013 г.	Кариера за добив на подземни богатства – строителни материали, с местонахождение находище „Изток“ в землището на с. Мирянци, общ. Пазарджик, обл. Пазарджик	извънредна		х								
ПК-145-ПР/2005 г.	Паркинг, администрация, в УПИ I-505 в м. Черни могили, землище на с. Звъничево, общ. Пазарджик, обл. Пазарджик	извънредна проверка във връзка с чл. 93, ал. 8 от ЗООС	х									
ПК-40-ПР/2007 г.	Ваканционно селищев Поземлени имоти № 009076 с площ 6.723 дка в м. „Селище“, землище на гр. Батак, общ. Батак, обл. Пазарджик	извънредна проверка във връзка с чл. 93, ал. 8 от ЗООС	х									
жалба	имот 03592.503.455 по КККР на гр. Белово	извънредна		х								

№ 3-3/2011	Добив на инертни строителни материали-баластра (пясък и чакъл), в ПИ№ 218005, ПИ№ 218013 и други, по кадастъра на възстановената собственост (КВС) върху земеделските земи в местност „Алчака”, землище на с. Хаджиево, общ. Пазарджик, обл. Пазарджик	извънредна проверка във връзка с чл. 99, ал. 12 от ЗООС	x									
Общ брой: 58			47	11	3	0	1	1		0	0	0

Забележка: Посочва се общ брой по колони 2, 4, 5, 6, 7, 8, 9, 10 и 11

Таблица 11. Наблюдение и контрол при прилагането на план/програма

№	№ на становище по ЕО/Решение за преценяване на необходимостта от извършване на ЕО	Възложител	Наименование на плана/ програмата	Произнасяне по обобщена справка преди приемането/ одобряването на плана/програмата		Произнасяне по доклади по наблюдение и контрол при прилагането на плана/програмата		Проверки по изпълнение на условия и мерки в решения за преценяване на необходимостта от извършване на ЕО				степен, до която мерките и условията са взети предвид/ изпълнени условия
				внесена обобщена справка	приета обобщена справка	внесен доклад за наблюдение и контрол	приет доклад за наблюдение и контрол	брой проверки	дадени предписания	неизпълнени предписания	съставени актове	
1	2	3	4	5	6	7	8	9	10	11	12	13
1.	Становище по ЕО № 1-1/2018 г.	Община Стрелча	ОУП на община Стрелча			x	x					Докладът е одобрен
2.	Становище по ЕО № 1-1/2017 г.	Община Панагюрище	ОУП на община Панагюрище			x	x					Докладът е одобрен
3.	Становище по ЕО № 2-2/2017 г.	Община Брацигово	ОУП на община Брацигово			x	x					Докладът е одобрен
4.	Становище по ЕО № 1-3/2021 г.	Община Пещера	ОУП на община Пещера	x	x							Обобщената справка е приета
	Общ брой: 4			1	1	3	3					

Забележка: Информацията в колони 5,6, 7, 8, 9, 10, 11 и 12 се отбелязва с "x", като най-отдолу се посочва общ брой.

Таблица 12. Постъпили преписки за произнасяне от РИОСВ

Вид преписка	Брой
Общ брой постъпили уведомления по чл. 4, ал. 1 от Наредбата за условията и реда за извършване на ОВОС за инвестиционни предложения	705
Общ брой дадени писмени указания (отговори) по постъпили уведомления по чл.4, ал.1 от Наредбата за ОВОС за инвестиционни предложения	64
Брой дадени указания за провеждане на задължителни процедура по ОВОС	2
Брой дадени указания за провеждане на процедура по преценяване на необходимостта от извършване на ОВОС	62
Общ брой постъпили искания за преценяване на необходимостта от извършване на ОВОС	59
Общ брой постъпили доклади за ОВОС за оценка на качество	0
Брой отрицателни оценки на качеството на доклади за ОВОС	0
Брой положителни оценки на качеството на доклади за ОВОС	0
Брой постъпили уведомления по чл. 8, ал.1 от Наредбата за ЕО за план/програма	56
Брой дадени указания за провеждане на задължителна процедура по ЕО	0
Брой дадени указания за провеждане на процедура по преценяване на необходимостта от извършване на ЕО	30
Общ брой постъпили искания за издаване на становища по ЕО	0
Общ брой постъпили искания за преценяване на необходимостта от извършване на ЕО	28
Общ брой прекратени процедури по реда на Глава VI от ЗООС	46
Брой прекратени процедури - ОВОС	39
Брой прекратени процедури - ЕО	7
Брой прекратени процедури по ОВОС поради недопустимост на инвестиционно предложение, спрямо режими, съгласно действащи нормативни или административни актове	2
Брой прекратени процедури по ЕО поради недопустимост на план или програма, спрямо режими и забрани, съгласно действащи нормативни или административни актове	0

Таблица 13

Оператори с издадени КР за инсталации и дейности по Приложение № 4 на ЗООС (по чл. 117, ал. 1 и ал. 2)

№	Показател за изпълнение	Брой	Забележки
1	2	3	4
1	Общ брой оператори с издадени КР за инсталации и дейности по Приложение 4 ЗООС (по чл.117, ал.1 и ал.2)	21	Биовет АД, гр. Пещера – т.4.5
			Панагорска медна компания ООД, гр.София - т. 2.5”а” и т. 4.2”г”
			„Ди Ес Смит България” АД” гр. Пазарджик – т. 6.1”б”
			Завод за хартия Белово АД, гр. Белово – т.6.1 „б”
			ЕТ Ангелов- Иван Ангелов“ , гр. Пещера - т.6.6 „а”
			Елхим Искра АД, гр.Пазарджик – т.2.5”б”
			Илма – Ил ООД, гр. Пазарджик – т. 6.6 „а”
			Регионално депо за БО за общините Стрелча и Панагюрище - т. 5.4.
			„Промислени системи“ ООД. гр. Пазарджик - т. 5.5
			Свиком АД, гр. Пазарджик – т. 6.6 „б” и т. 6.6 „в”
			Аргус С ООД, гр. Пазарджик – т. 6.6 „а”
			Биовет АД, гр. Пещера за Когенерираща централа - т. 1.1
			Асарел Медет АД, гр. Панагюрище - т.2.5 "а"
			Община Пазарджик за „Регионално депо за неопасни отпадъци от регион Пазарджик, Клетка 1“ - т. 5.4
			ГРИЙНБЪРН ЕООД, гр. Ловеч, площадка гр. Пещера - т. 5.2.
			ЗП Неджими Хюсеин Хюсеин, гр. Пещера, площадка с. Синитово- т. 6.6. „б” и т. 6.6 „в”
			Биовет АД, гр. Пещера, площадка поземлен имот с идентификатор 56277.503.283, гр. Пещера - т. 4.5.
Екобулхарт ЕООД, с. Главиница - т. 6.1 "а"			
Людон транс ЕООД, гр. София, площадка м."Якуба", гр. Пазарджик - т. 5.1 "б", т. 5.1 "в", т. 5.1 "г", т.5.5. и т.5.3.2 "б"			
Огняново К, т. 3.1 „б”			
ГРИЙНБЪРН ЕООД, гл. ловеч – депо за опасни отпадъци, площадка гр. Пещера, т. 5.4.			

* следва да се отчетат всички инсталации/съоръжения, чиито промишлени дейности попадат в Приложение 4 на ЗООС, в т.ч. – с КР, в процедура по издаване на КР, с минал ОВОС, с признати НДНТ, с незапочнато строителство, в проект, с временно прекратяване на дейността